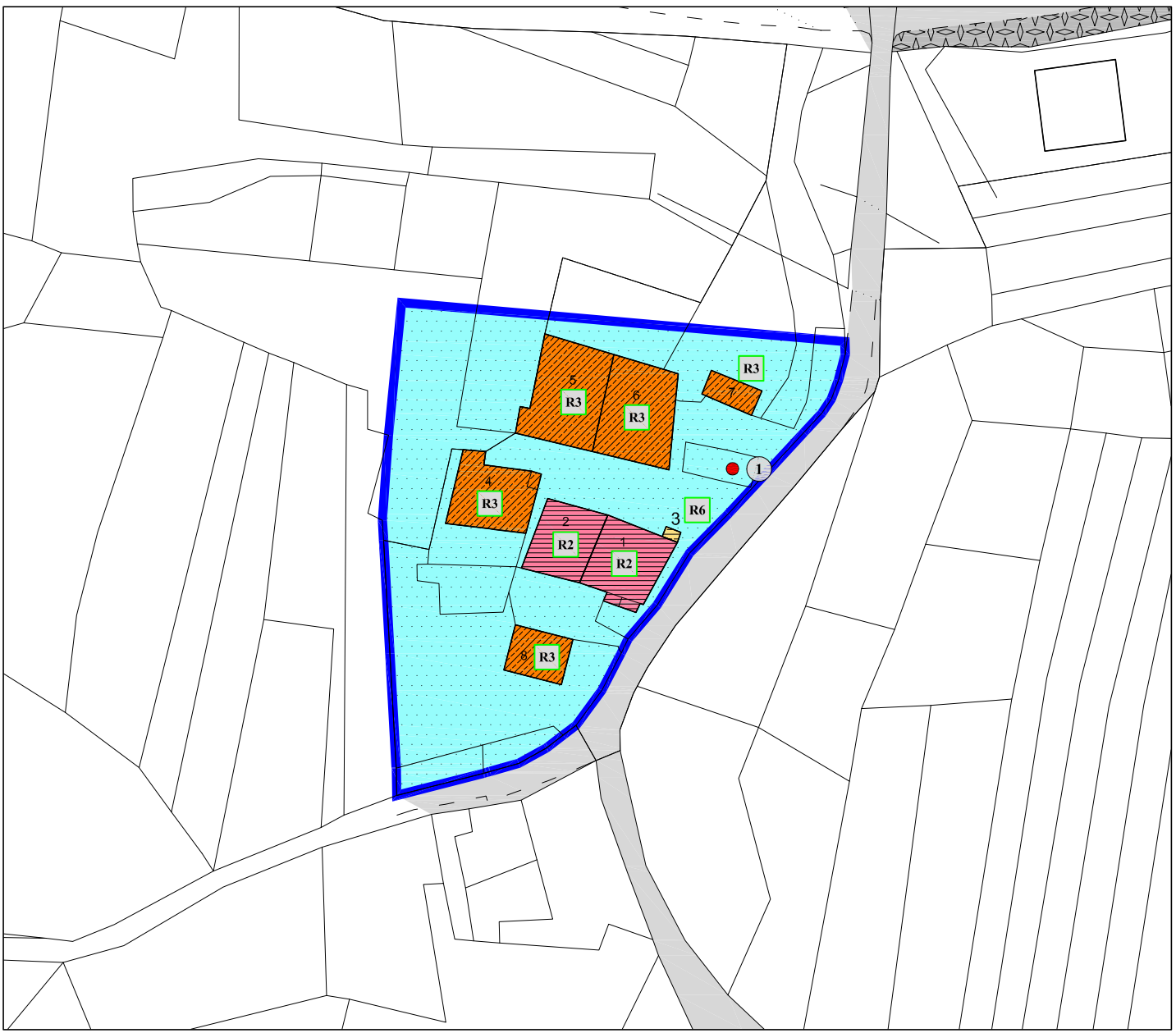


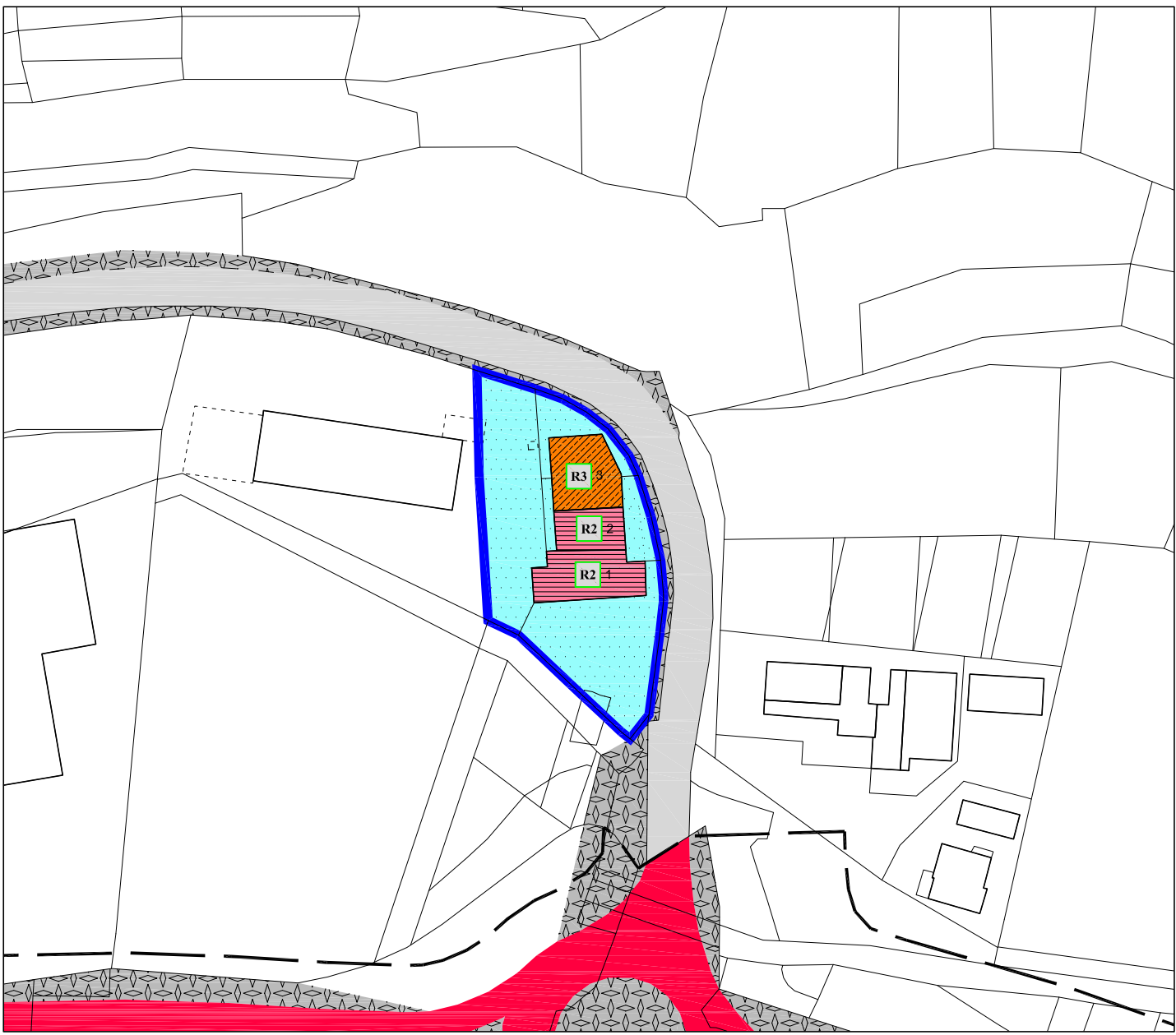
PIERA



LAGO



LAGO loc. ZORZI



LAGO loc. AL BUS

LEGENDA
AREE DI PROTEZIONE CULTURALE ARCHEOLOGICO E NATURALISTICO
VINCOLO DIRETTO MANUFATTI E SITI (D.Legs. n.42/2004)
VINCOLO PUNTUALE MANUFATTI E SITI (D.Legs. n.42/2004)
SINGOLO ELEMENTO STORICO CULTURALE - NON VINCOLATO (D.Legs. n.42/2004)
VINCOLO INDIRETTO MANUFATTI E SITI (D.Legs. n.42/2004)
SITO ARCHEOLOGICO
BENE AMBIENTALE indicazione puntuale
INSEDIAMENTI ED ELEMENTI STORICI
INSEDIAMENTO STORICO
CATEGORIE DI INTERVENTO

	restaurο	A203
	risanamento conservativo	A204
	ristrutturazione edilizia	A205
	demolizione	A208

AREA LIBERA NEL CENTRO STORICO

	Ag1 AREE DI PERTINENZA DI INTERESSE TIPOLOGICO-AMBIENTALE (RESTAURO)	A401
	Ag2 AREE DI PERTINENZA DI INTERESSE TIPOLOGICO-AMBIENTALE (RISANAMENTO)	A401
	Ag3 AREE DI PERTINENZA DI INTERESSE AMBIENTALE (RISTRUTTURAZIONE)	A401

AREE PER ATTREZZATURE E SERVIZI PUBBLICI
AREA PER ATTREZZATURE DI LIVELLO LOCALE

	ca	attività civlie amministrative	F201
	ca pr	attività civlie amministrative di progetto	F202

AREE PER ATTREZZATURE E SERVIZI PUBBLICI DI LIVELLO PROVINCIALE E SOVRALocale
AREA A PARCHEGGIO

	P PR	parccheggio di progetto	F306
	PI	parccheggio interrato	F307

AREE PER SERVIZI
AREA PER INFRASTRUTTURE TECNOLOGICHE E PER IMPIANTI DI TELECOMUNICAZIONE

	C	cimiteriale esistenti	F801
	T	infrastrutture tecnologiche	F803

AREE PER LA MOBILITA'
PRINCIPALE

	ESISTENTI	PROGETTO	POTENZIAMENTO
STRADA DI 2° CATEGORIA			
STRADA DI 3° CATEGORIA			
STRADA DI 4° CATEGORIA			
SECONDARIA			
STRADA DI INTERESSE LOCALE			
PERCORSO PEDONALE			
PISTA CICLABILE			
SPAZI A SERVIZIO DELLA MOBILITA'			

AREE PER LA MOBILITA' (con sistema dei poligoni)

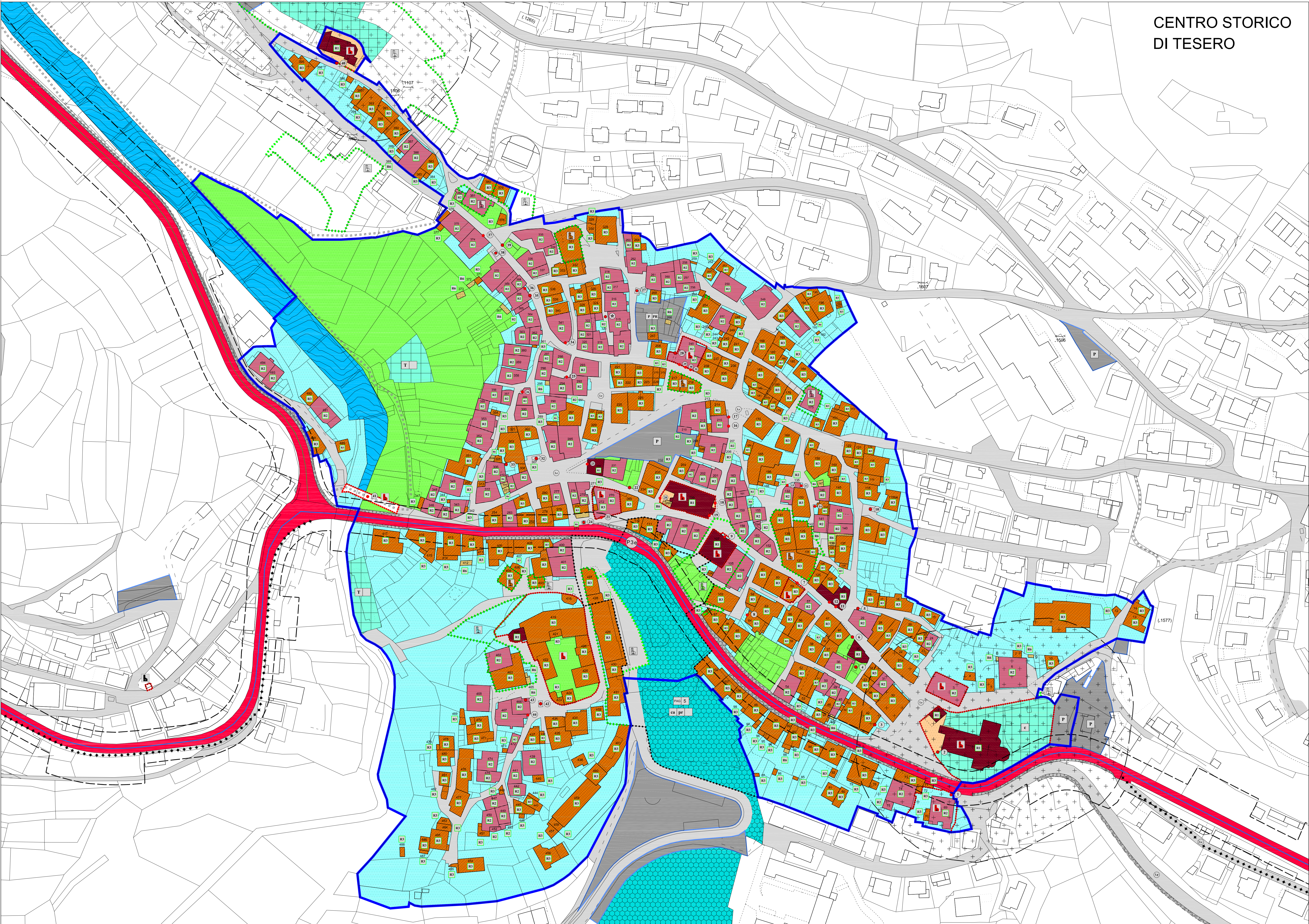
PRINCIPALE - ESISTENTE		F501
LOCALE - ESISTENTE		F601
LOCALE DI POTENZIAMENTO		F602
LOCALE DI PROGETTO		F603

AREE DI RISPETTO

AREA DI RISPETTO CIMITERIALE		G101
FASCIA DI RISPETTO STRADALE		G103

ELEMENTI NATURALI

LAGO		Z101
CORSI D'ACQUA		Z102 - Z104 - Z106



PROVINCIA DI TRENTO

COMUNE DI TESERO

PRG
PIANO REGOLATORE GENERALE

VARIANTE - MARZO 2019

PRIMA ADOZIONE : delibera consiglio comunale n. 7/2019 del 15.03.2019
PARERE SERVIZIO URBANISTICA e TUTELA DEL PAESAGGIO : pr. N. 2628 - VT 27/19 del 27.05.2019
ADOZIONE DEFINITIVA delibera consiglio comunale n. 23/2019 del 22.07.2019

CLASSIFICAZIONE DEGLI EDIFICI E DELLE PERTINENZE AI FINI DELLA DISCIPLINA DI INTERVENTO

TAVOLA	SCALA	DATA
3	1:1000	Marzo 2019

Progettista:
Ing. MARCO SONTACCHI

dott. Ing. MARCO SONTACCHI
ISCRIZIONE ALBO N° 1716
equipeFiemme