N° Vincolo	Fattore di vulnerabilità	Fattore di pericolosità	Classe di pericolosità	Classe di vulnerabilità	Rischio PR1 Rischio PR2 Rischio PR3	Rischio PR1 Rischio PR2 Rischio PR3
1	Agricola	Idrodinamica torrentizia	Media	AGRI	DEP	RE
2	Civile amministrativa	Franaggio progetto	Media	ABI	VASEC	R3 R2 R1
3	Civile amministrativa	Franaggio progetto	Media	ABI	VASEC	R3 R2 R1
4	Civile amministrativa	Franaggio	Trascurabile	ABI	ABI	R2 R1
5	Area civile - amministrativa	Franaggio	Media	ABI	VASEC	R3 R2 R1
6	Franaggio	Strada locale - Servizi reticolo	Media	VASEC	Strada locale VASEC VASEC	R3 R2 R1
7	Residenziale	Strada locale	Trascurabile	ABI	VASEC	RE
8	Residenziale	Verde pubblico Residenziale	Trascurabile	ABI	RIC ABI	RE
9	Residenziale	Verde pubblico Strada locale	Trascurabile	ABI	RIC VASEC	RE
10	Strada locale	Verde pubblico Strada locale	Trascurabile	VASEC	RIC VASEC	RE
11	Bosco	Franaggio	Trascurabile	BOS	VASEC	RE
12	Bosco	Franaggio	Trascurabile	BOS	VASEC	RE
13	Verde attrezzato	Franaggio	Trascurabile	RIC	VASEC	RE
14	Verde attrezzato	Franaggio	Media	RIC	VASEC	R1
15	Strada locale	Bosco	Trascurabile	VASEC	BOS	RE
16	Bosco	Strada locale	Trascurabile	BOS	VASEC	RE
17	Strada locale	Residenziale	Trascurabile	VASEC	ABI	RE
18	Verde pubblico	Residenziale Strada locale religioso	Trascurabile	RIC	ABI	RE
19	Bosco	Franaggio	Media	BOS	VASEC	R2
20	Residenziale Residenziale	Idrodinamica torrentizia	Media	BOS ABI	DEP	R3
21	Franaggio	Residenziale	Trascurabile	VASEC	ABI	RE
22	Area produttiva - settore economico	Strada Di cui	Media	PROD	CAPR	R3
23	Verde attrezzato - Verde pubblico - Strada locale	Franaggio - Idrodinamica torrentizia - Idrodinamica torrentizia	Media - Media - Media	AGRI BOS RIC	AGRI BOS RIC	R3 - R2 - R1
24	Strada locale	Strada locale - Idrodinamica	Media - Media	VASEC	VASEC	R3 - R2 - R1
25	Residenziale	Agricola	Trascurabile	ABI	AGRI	RE
26	Franaggio	Verde pubblico	Media - Trascurabile	VASEC	RIC	R3 - RE
27	Residenziale	Franaggio	Media - Trascurabile	ABI	VASEC	R3 - RE

* in base alla cartografia relativa all'uso del suolo del PGUAP

LEGENDA

CARTA DI SINTESI GEOLOGICA

- Classe di pericolo Elevata
- Classe di pericolo Media
- Classe di pericolo Bassa
- Classe di pericolo Trascurabile

CARTA DEL RISCHIO IDROGEOLOGICO DEL PGUAP

- Classe di rischio molto elevato - (R4)
- Classe di rischio elevato - (R3)
- Classe di rischio medio - (R2)
- Classe di rischio moderato - (R1)

NORME ATTUATIVE SPECIFICHE e VARIANTI

- VARIANTE CARTOGRAFICA RILEVANTE 1a ADOZIONE — B — V100
- ALTRA VARIANTE CARTOGRAFICA 1a ADOZIONE — B — V110
- ALTRA VARIANTE CARTOGRAFICA ADOZIONE DEFINITIVA — B — V110

PROVINCIA DI TRENTO

COMUNE DI TESERO

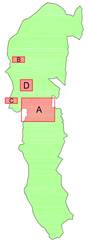

PRG

PIANO REGOLATORE GENERALE

VARIANTE - MARZO 2019

PRIMA ADOZIONE
delibera consiglio comunale n. 7/2019 del 15.03.2019

PARERE SERVIZIO URBANISTICA e TUTELA DEL PAESAGGIO :
prot. N. 2628 - VT 2719 del 27.05.2019

ADOZIONE DEFINITIVA
delibera consiglio comunale n. 23/2019 del 22.07.2019

VALUTAZIONE PREVENTIVA DEL RISCHIO IDROGEOLOGICO GENERATO DA NUOVE PREVISIONI URBANISTICHE

TAVOLA	SCALA	DATA
7	1:2000	Marzo 2019

Progettista:
Ing. MARCO SONTACCHI

ORDINE DEGLI INGEGNERI DELLA PROV. DI TRENTO
Iscr. n. 1000
Dott. Ing. MARCO SONTACCHI
SEZIONE A, N.80 A1 1184
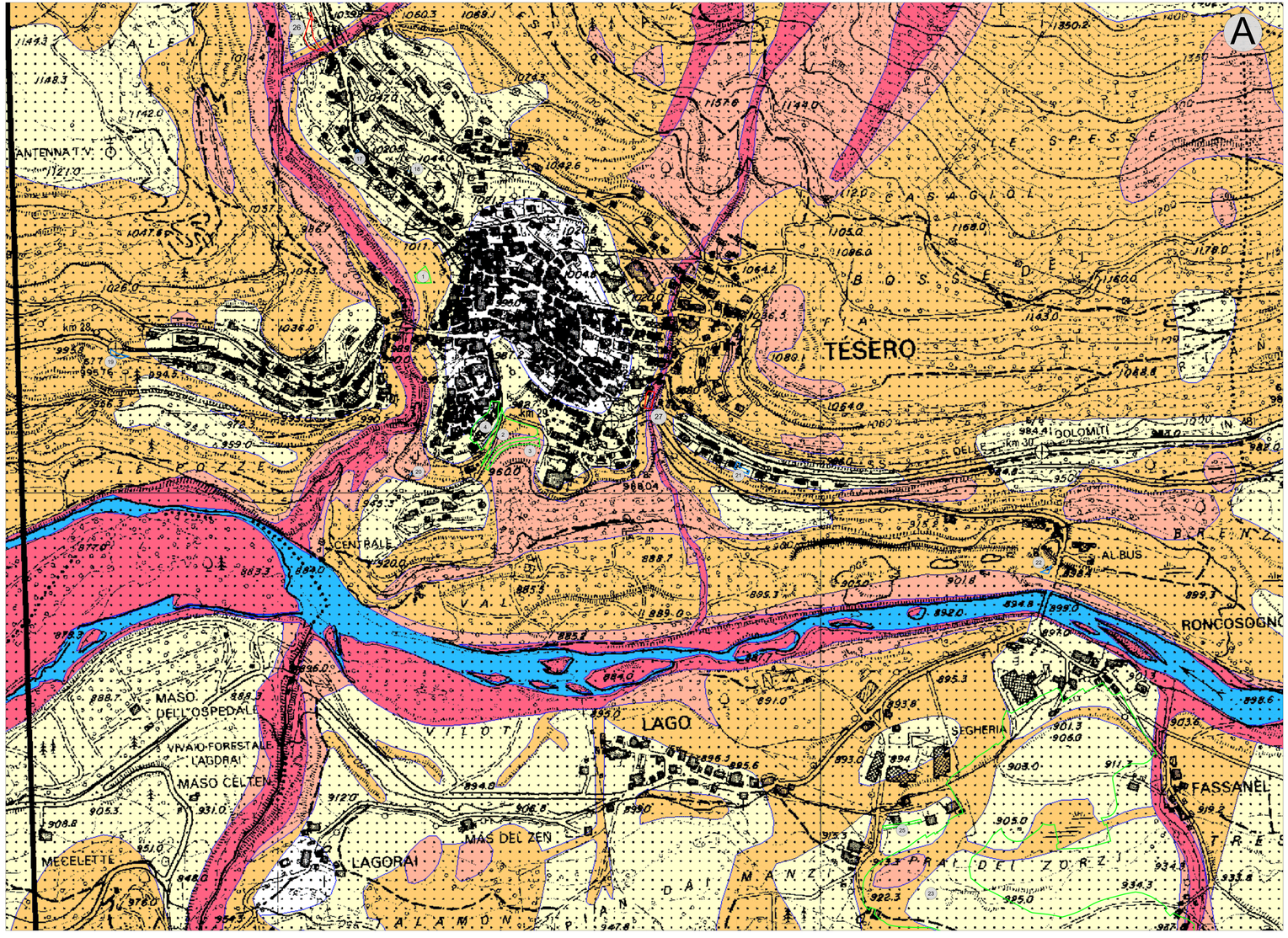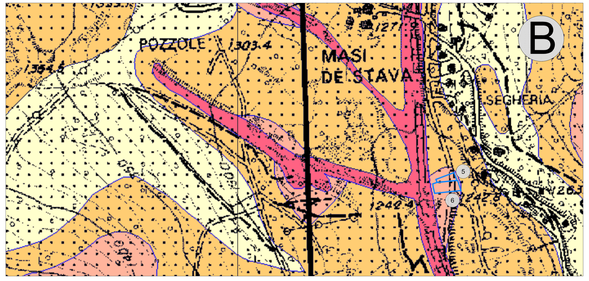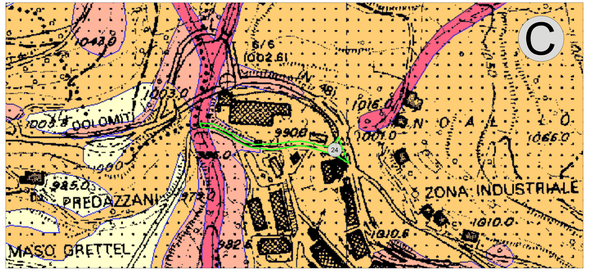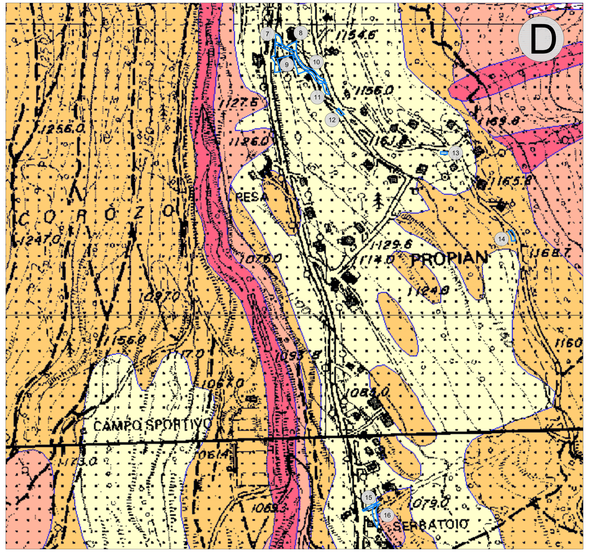
studio tecnico associato
STUDI TECNICI ASSOCIATI
Piazza Scopoli,9 -38033 CAVALESE (TN)
Tel -Fax 0462/342666