c_l147-17/09/2025-0008362/A - Allegato Utente 25 (A25)

PROVINCIA AUTONOMA DI TRENTO

DIPARTIMENTO INFRASTRUTTURE E TRASPORTI
AGENZIA PROVINCIALE OPERE PUBBLICHE
SERVIZIO OPERE STRADALI E FERROVIARIE

OGGETTO: OPERA S-1119
Lavori concernenti l'intervento di sistemazione e adeguamento delle fermate TPL in Val di Fiemme
CUP: C25F25000080003

FASE PROGETTO: PROGETTO ESECUTIVO

CATEGORIA: 310 - STRADE

TITOLO TAVOLA: CAVALESE: STATO ATTUALE
PLANIMETRIA E SEZIONI

FASE PROGETTO :	TIPO ELAB. :	CATEGORIA :	PARTE D'OPERA :	N° PROGR.	REVISIONE :	SCALA :
E	T	310		20		1:1000 - 1:100

REDAZIONE :

DATA REDAZIONE : Aprile 2025

PROGETTAZIONE :
ORDINE DEGLI INGEGNERI DELLA PROVINCIA DI TRENTO
DR.ING. MARCO SONTACCHI
ISCRIZIONE ALBO N.2166
ing. Marco Sontacchi

COORDINATORE SICUREZZA IN FASE DI PROGETTAZIONE:
ORDINE DEGLI INGEGNERI DELLA PROVINCIA DI TRENTO
DR.ING. MARCO SONTACCHI
ISCRIZIONE ALBO N.2166
Ing. Marco Sontacchi

Visto il IL SOSTITUTO DIRETTORE DELL'UFFICIO INFRASTRUTTURE FERROVIARIE
ing. Nicola Simoni

COLLABORATORE alla PROGETTAZIONE;
Ing. Davide Coelli
geom. Claudio Decarli

RILIEVI TOPOGRAFICI :
Geom. geom Forti saverio
Geom. geom. Luigi Rattin

Visto I IL DIRIGENTE:
Dott. Ing. Carlo Benigni

RELAZIONE GEOLOGICA
Dott. Riccardo Campana

NOME FILE : PLOTTAGGIO : N. P.A.T. : COPIA N.

PLANIMETRIA

SCALA 1: 100

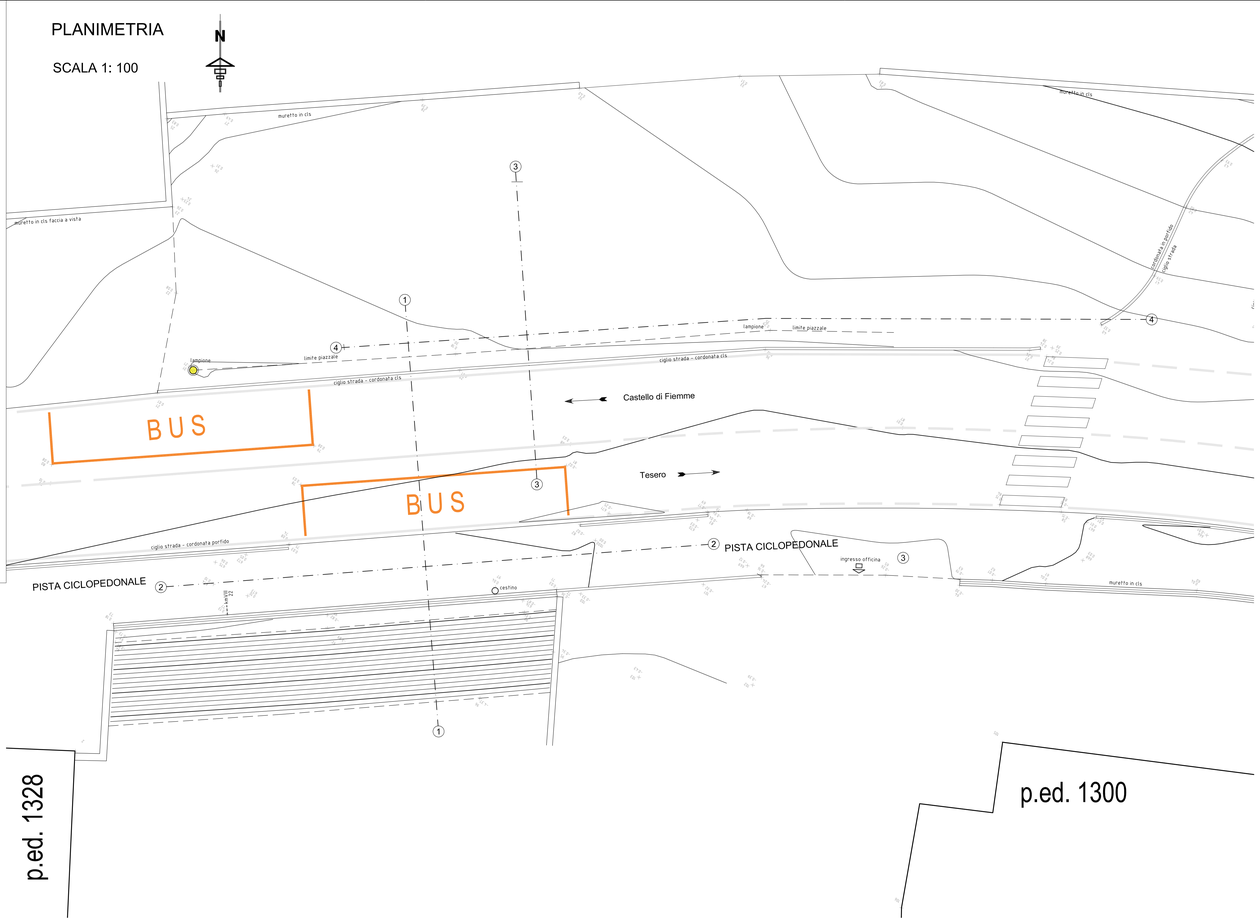

SEZIONI

SCALA 1: 100

SEZIONE 1

SCALA
altezza. 1: 100
lunghezza. 1: 100

Q= -6.00 m s.l.m.

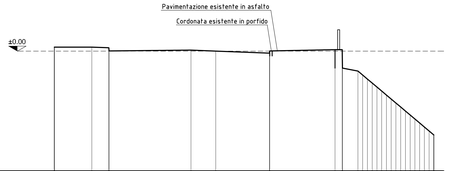

PUNTO	1	2	3	4	5	6	7	8
DISTANZE PARZIALI	1.00	1.00	2.74	1.26	1.00	1.21	1.00	1.19
DISTANZE PROGRESSIVE	0.00	1.00	3.74	5.00	6.00	7.21	8.21	9.40
QUOTE TERRENO	0.00	0.20	0.00	0.00	0.00	0.00	0.00	0.00
DIFFERENZE DI QUOTA		0.20	-0.20	0.00	0.00	0.00	0.00	0.00

SEZIONE 2

SCALA
altezza. 1: 100
lunghezza. 1: 100

Q= -2.00 m s.l.m.

PUNTO	1	2	3
DISTANZE PARZIALI		2.42	1.42
DISTANZE PROGRESSIVE	0.00	2.42	3.84
QUOTE TERRENO	0.00	0.00	0.00
DIFFERENZE DI QUOTA		0.00	0.00

SEZIONE 3

SCALA
altezza. 1: 100
lunghezza. 1: 100

Q= -1.00 m s.l.m.



PUNTO	1	2	3	4
DISTANZE PARZIALI		0.42	1.02	1.78
DISTANZE PROGRESSIVE	0.00	0.42	1.44	3.22
QUOTE TERRENO	0.00	0.00	0.00	0.00
DIFFERENZE DI QUOTA		0.00	0.00	0.00

SEZIONE 4

SCALA
altezza. 1: 100
lunghezza. 1: 100

Q= -1.00 m s.l.m.



PUNTO	1	2	3	4	5	6	7
DISTANZE PARZIALI		1.02	1.02	1.22	1.49	1.62	1.29
DISTANZE PROGRESSIVE	0.00	1.02	2.04	3.26	4.77	6.39	7.68
QUOTE TERRENO	0.00	0.00	0.00	0.00	0.00	0.00	0.00
DIFFERENZE DI QUOTA		0.00	0.00	0.00	0.00	0.00	0.00

ESTRATTO DI MAPPA

scala 1:1000

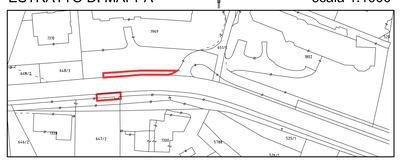

ESTRATTO DI P.R.G. VIGENTE

scala 1:1000

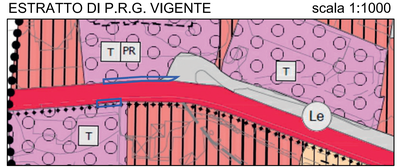

ESTRATTO DI P.R.G. ADOTTATO
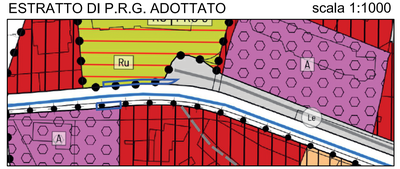
scala 1:1000