c_l147-17/09/2025-0008362/A - Allegato Utente 30 (A30)

PROVINCIA AUTONOMA DI TRENTO

DIPARTIMENTO INFRASTRUTTURE E TRASPORTI
AGENZIA PROVINCIALE OPERE PUBBLICHE
SERVIZIO OPERE STRADALI E FERROVIARIE

OGGETTO: OPERA S-1119
Lavori concernenti l'intervento di sistemazione e adeguamento delle fermate TPL in Val di Fiemme
CUP: C25F25000080003

FASE PROGETTO: PROGETTO ESECUTIVO

CATEGORIA: 310 - STRADE

TITOLO TAVOLA: TESERO: STATO DI FINALE
PLANIMETRIA, SEZIONI E DETTAGLI

FASE PROGETTO :	TIPO ELAB. :	CATEGORIA :	PARTE D'OPERA :	N° PROGR.	REVISIONE :	SCALA :
E	T	310		45		1:1000 1:100 - 1:10

REDAZIONE : | DATA REDAZIONE : Aprile 2025

PROGETTAZIONE : ORDINE DEGLI INGEGNERI DELLA PROV. DI TRENTO dott. ing. MARCO SONTACCHI ISCRIZIONE ALBO N° 1756 — ing. Marco Sontacchi

COORDINATORE SICUREZZA IN FASE DI PROGETTAZIONE: ORDINE DEGLI INGEGNERI DELLA PROV. DI TRENTO dott. ing. MARCO SONTACCHI ISCRIZIONE ALBO N° 1756 — Ing. Marco Sontacchi

Visto ! IL SOSTITUTO DIRETTORE DELL'UFFICIO INFRASTRUTTURE FERROVIARIE — ing. Nicola Simoni

COLLABORATORE alla PROGETTAZIONE: Ing. Davide Coelli; geom. Claudio Decarli

RILIEVI TOPOGRAFICI : Geom. geom Forti saverio; Geom. geom. Luigi Rattin

Visto ! IL DIRIGENTE: Dott. Ing. Carlo Benigni

RELAZIONE GEOLOGICA: Dott. Riccardo Campana

PROVINCIA AUTONOMA DI TRENTO – SERVIZIO OPERE STRADALI E FERROVIARIE

NOME FILE : | PLOTTAGGIO : | N. P.A.T. : | COPIA N.

PLANIMETRIA
SCALA 1:100

1

- zona rialzata di 15 cm rispetto a viabilità con nuova pavimentazione in asfalto
- taglio e ripristino pavimentazione esistente in asfalto

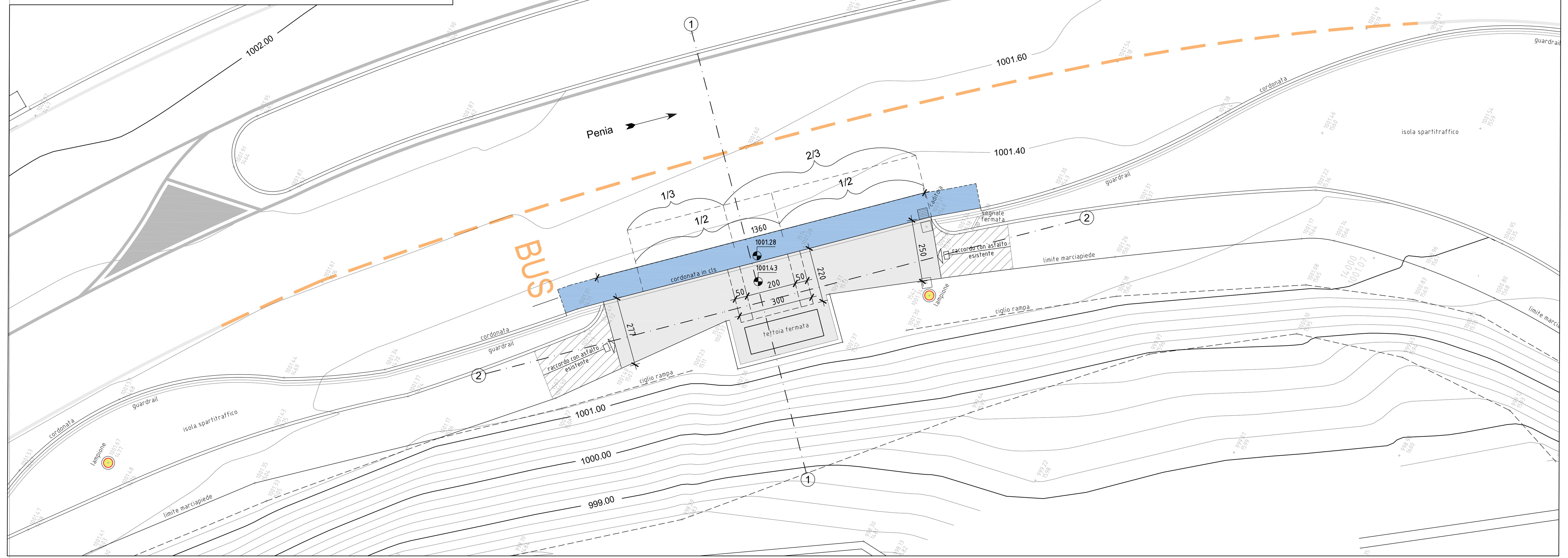

ESTRATTO DI MAPPA
scala 1:1000

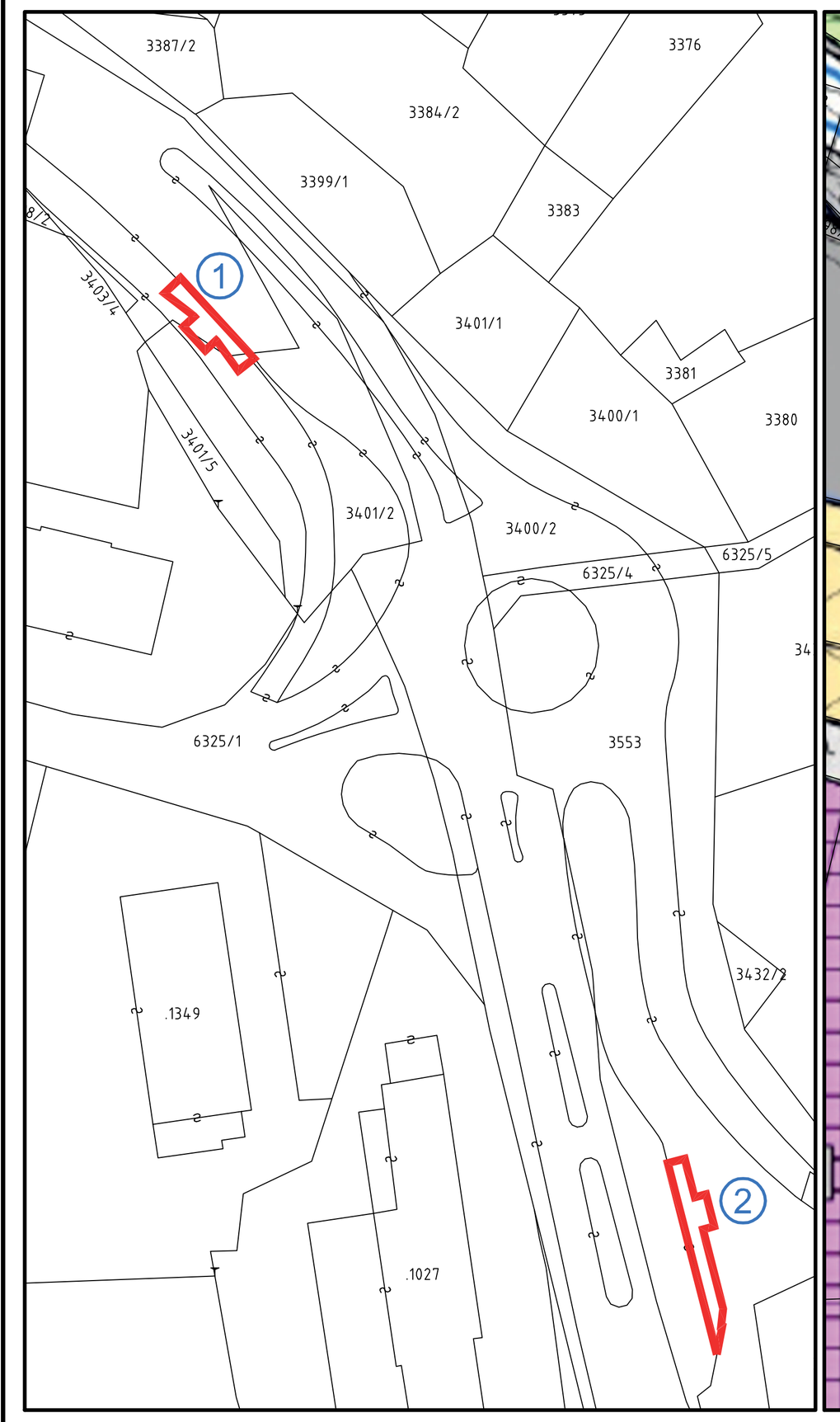

ESTRATTO DI P.R.G.
scala 1:1000

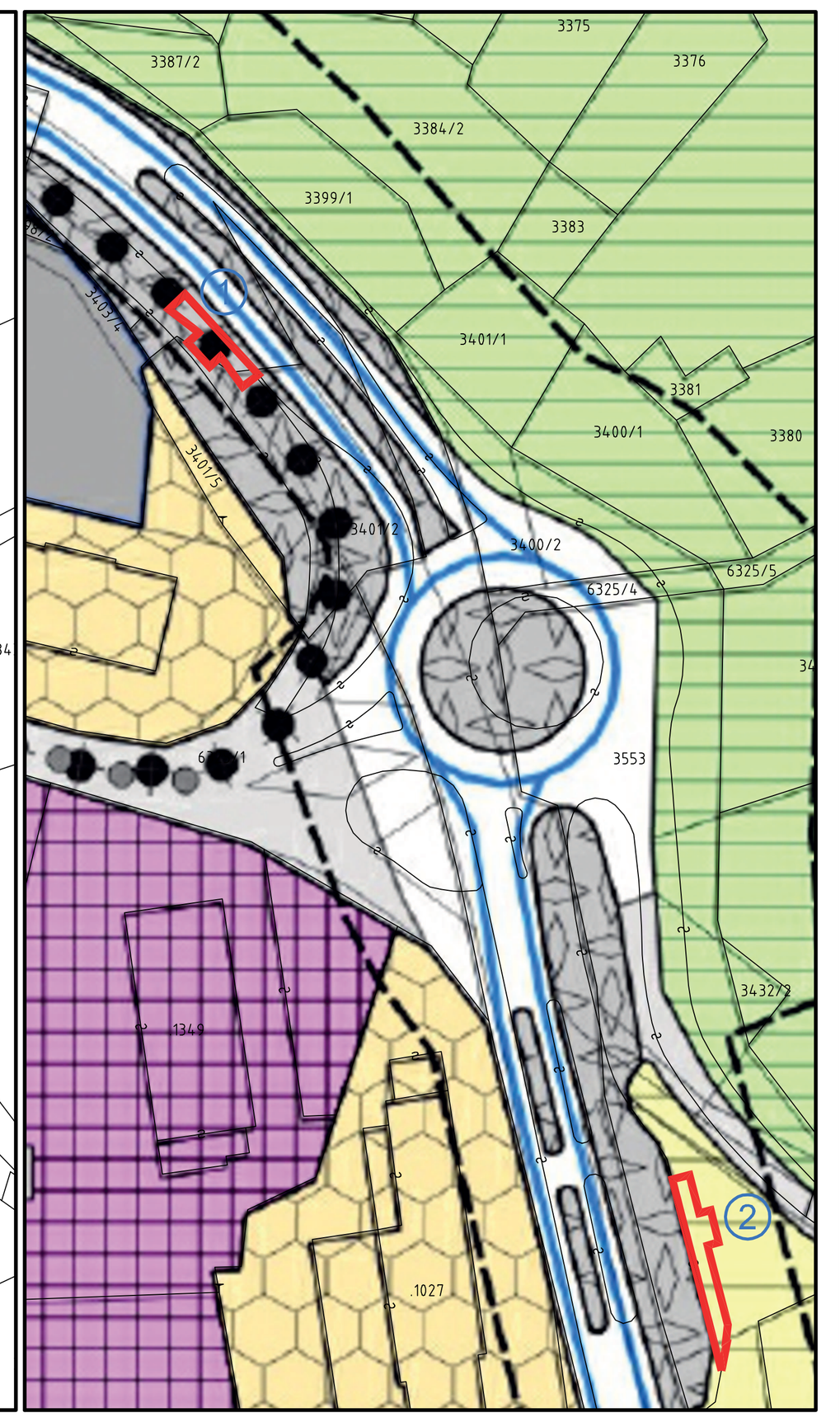

PLANIMETRIA
SCALA 1:100

2

- zona rialzata di 15 cm rispetto a viabilità con nuova pavimentazione in asfalto
- taglio e ripristino pavimentazione esistente in asfalto

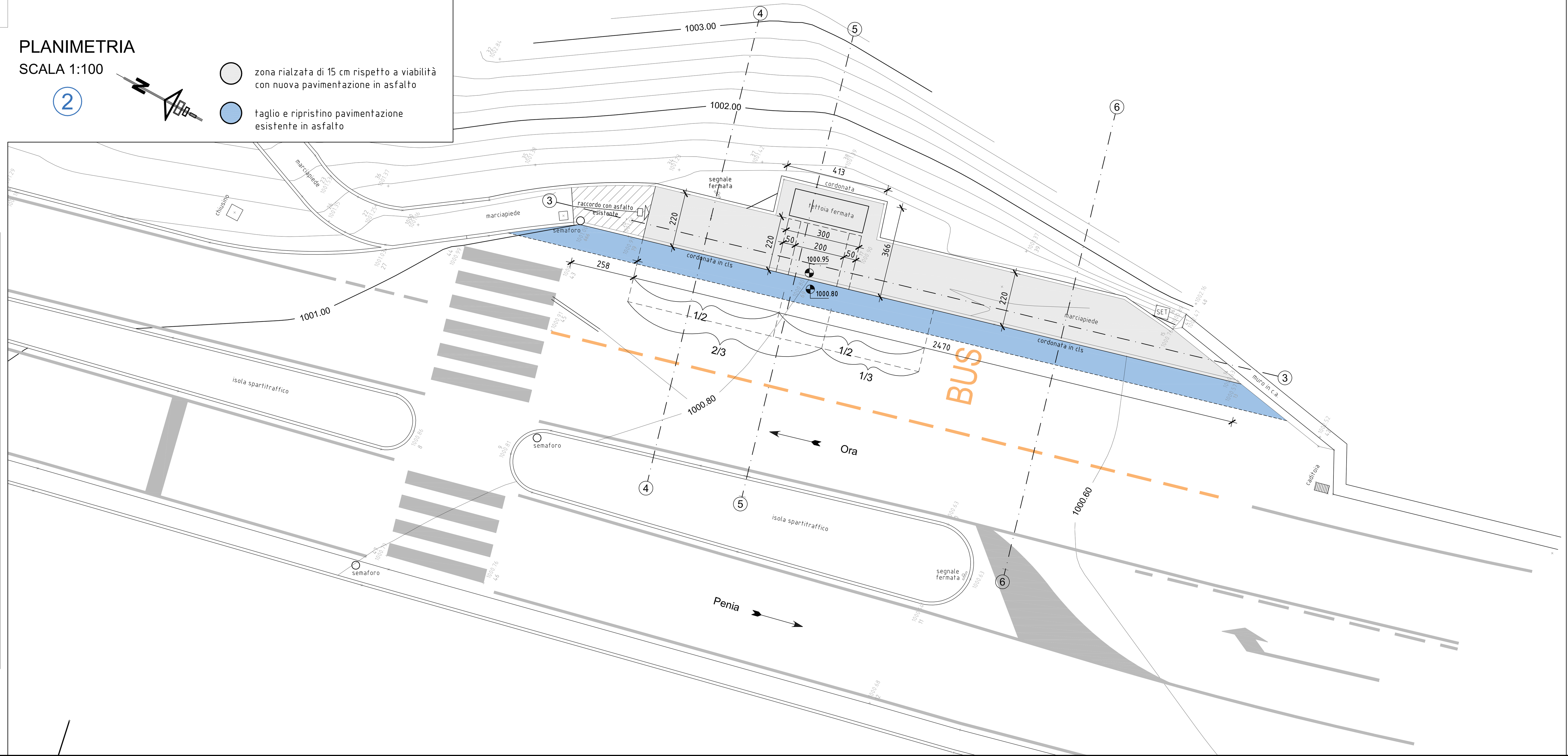

SEZIONI
SCALA 1:100

SEZIONE 1

SCALA
altezza. 1: 100
lunghezza. 1: 100
Q= 998.00 m s.l.m.

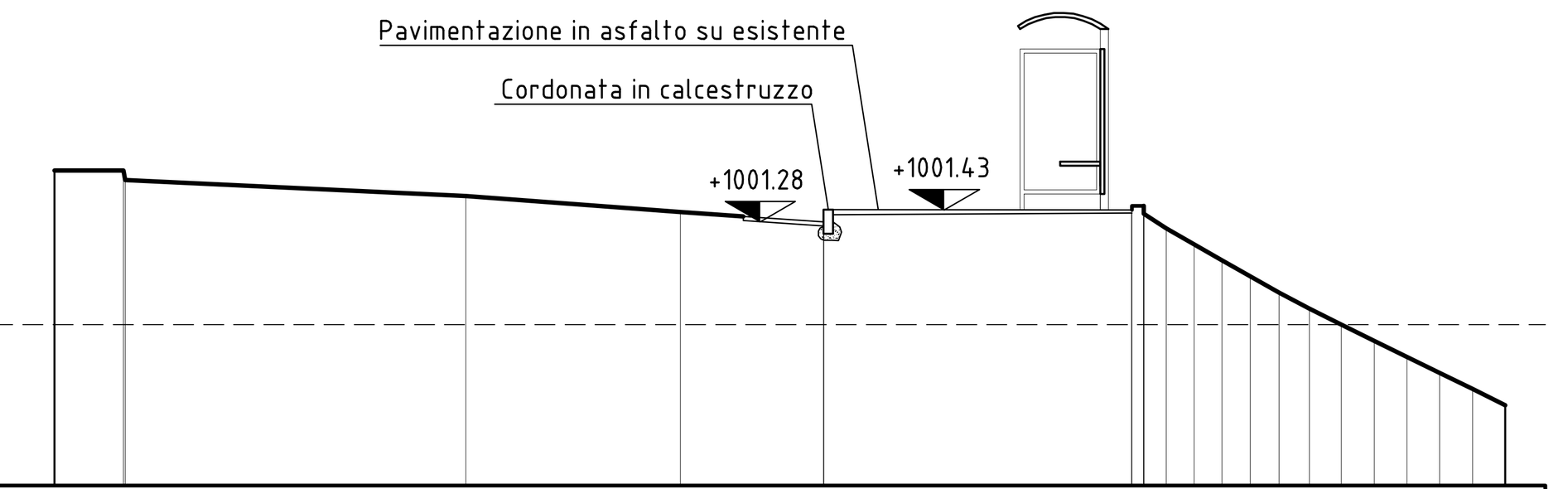

PUNTO	1 · 2 · 4 · 5 · 6 · 8 11 · 12 · 13 · 14 · 15 · 16 · 17 · 18 · 19 · 20 · 21 · 22 · 23
DISTANZE PARZIALI	0.86 · 4.24 · 2.67 · 1.78 · 3.83 · 0.28 · 0.35 · 0.35 · 0.35 · 0.36 · 0.38 · 0.40 · 0.41 · 0.41 · 0.41 · 0.41 · 0.41
DISTANZE PROGRESSIVE	0.00 · 0.88 · 5.12 · 7.79 · 9.58 · 13.41 13.56 · 13.84 · 14.19 · 14.53 · 14.89 · 15.25 · 15.62 · 16.02 · 16.43 · 16.84 · 17.24 · 17.65 · 18.06
QUOTE TERRENO	1001.92 · 1001.80 · 1001.60 · 1001.40 · 1001.38 · [illegible] · 1001.20 · 1001.00 · 1000.80 · 1000.60 · 1000.40 · 1000.20 · 1000.00 · 999.80 · 999.60 · 999.40 · 999.20 · 999.00
DIFFERENZE DI QUOTA	-0.12 · -0.20 · -0.20 · -0.10 · [illegible] · -0.18 · -0.20 · -0.20 · -0.20 · -0.20 · -0.20 · -0.20 · -0.20 · -0.20 · -0.20 · -0.20 · -0.20

SEZIONE 2

SCALA
altezza. 1: 100
lunghezza. 1: 100
Q= 1000.00 m s.l.m.

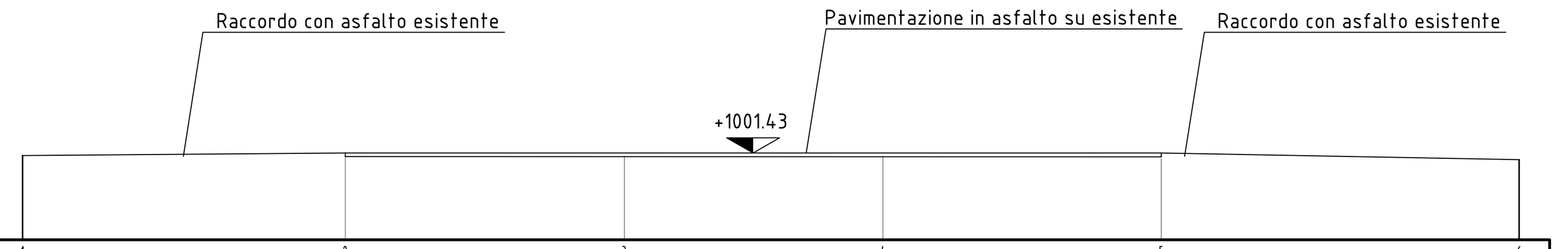

PUNTO	1	2	3	4	5	6
DISTANZE PARZIALI		5.32	4.60	4.27	4.59	5.91
DISTANZE PROGRESSIVE	0.00	5.32	9.93	14.20	18.79	24.70
QUOTE TERRENO	1001.39	1001.40	1001.38	1001.38	1001.34	1001.32
DIFFERENZE DI QUOTA		0.01	-0.02	0.00	-0.04	-0.02

SEZIONE 3

SCALA
altezza. 1: 100
lunghezza. 1: 100
Q= 999.00 m s.l.m.

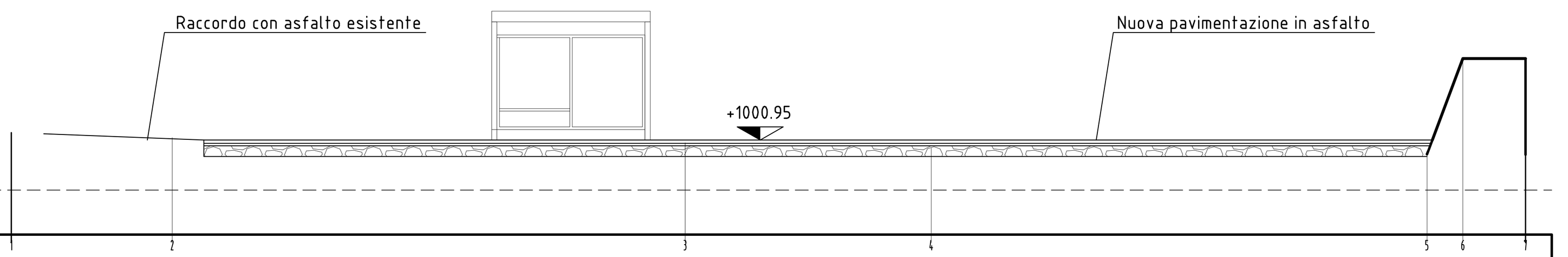

PUNTO	1	2	3	4	5	6	7
DISTANZE PARZIALI		3.06	9.77	4.68	9.44	0.68	1.19
DISTANZE PROGRESSIVE	0.00	3.06	12.83	17.51	26.95	27.64	28.83
QUOTE TERRENO	1001.09	1001.00	1000.90	1000.80	1000.68	1002.50	1002.50
DIFFERENZE DI QUOTA		-0.09	-0.10	-0.10	-0.12	1.82	0.00

SEZIONE 4

SCALA
altezza. 1: 100
lunghezza. 1: 100
Q= 999.00 m s.l.m.

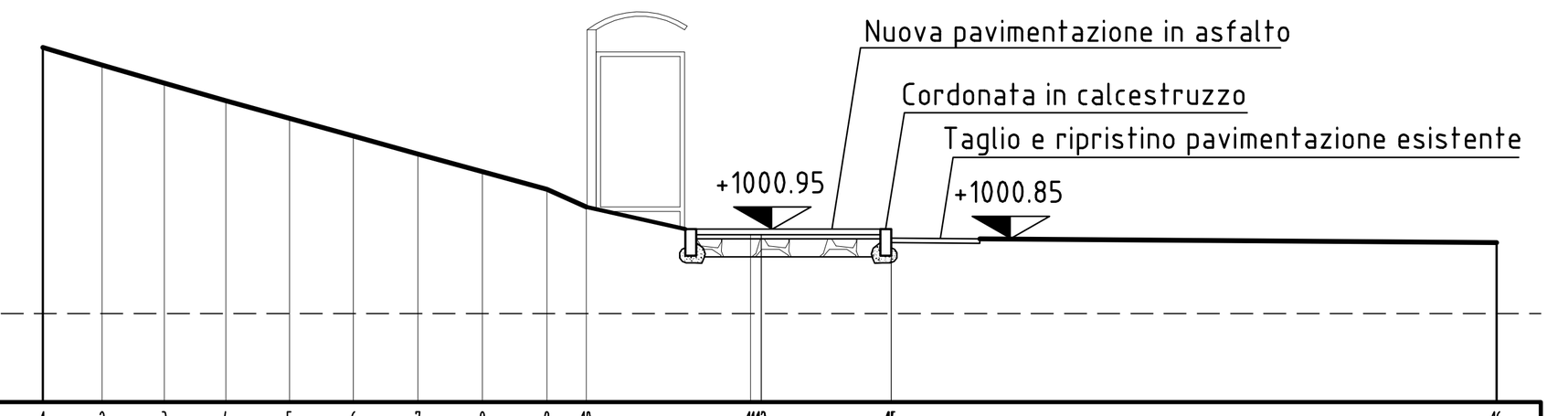

PUNTO	1 · 2 · 3 · 4 · 5 · 6 · 7 · 8 · 9 · 10 · 11 13 · 15 · 16
DISTANZE PARZIALI	0.67 · 0.70 · 0.69 · 0.72 · 0.72 · 0.73 · 0.73 · 0.73 · 0.44 · 1.85 · 1.46 · 6.83
DISTANZE PROGRESSIVE	0.00 · 0.67 · 1.37 · 2.06 · 2.78 · 3.51 · 4.23 · 4.96 · 5.69 · 6.13 · [illegible] · 9.57 · 16.41
QUOTE TERRENO	1003.00 · 1002.80 · 1002.60 · 1002.40 · 1002.20 · 1002.00 · 1001.80 · 1001.60 · 1001.40 · 1001.20 · [illegible] · 1000.85 · 1000.80
DIFFERENZE DI QUOTA	-0.20 · -0.20 · -0.20 · -0.20 · -0.20 · -0.20 · -0.20 · -0.20 · -0.20 · [illegible] · 0.00 · -0.05

SEZIONE 5

SCALA
altezza. 1: 100
lunghezza. 1: 100
Q= 999.00 m s.l.m.

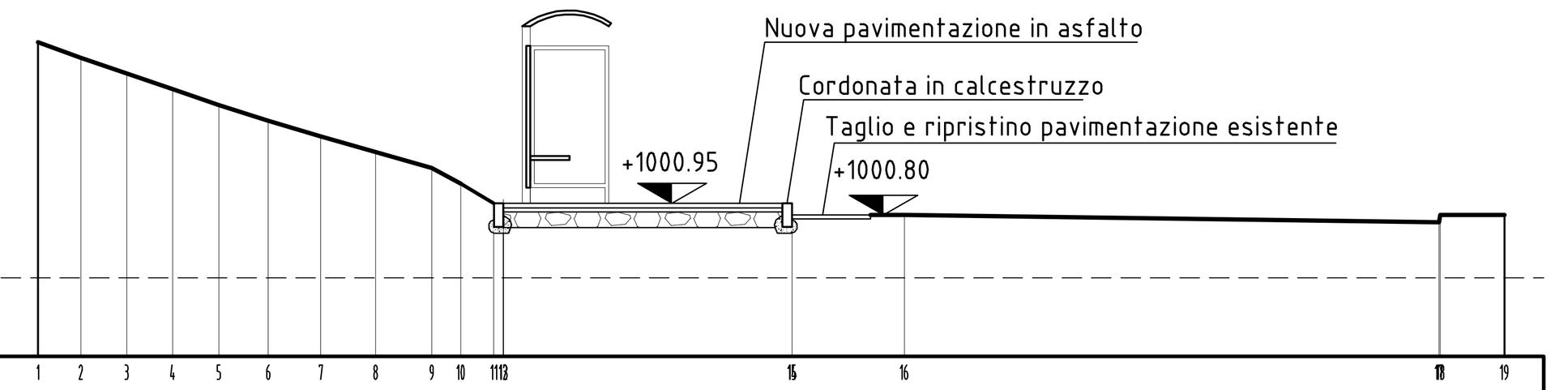

PUNTO	1 · 2 · 3 · 4 · 5 · 6 · 7 · 8 · 9 · 10 · 11 13 · 15 · 16 · 18 · 19
DISTANZE PARZIALI	0.55 · 0.58 · 0.58 · 0.59 · 0.63 · 0.67 · 0.70 · 0.72 · 0.37 · 0.42 · 3.67 · 1.43 · 6.80 · 0.82
DISTANZE PROGRESSIVE	0.00 · 0.55 · 1.13 · 1.71 · 2.30 · 2.93 · 3.60 · 4.30 · 5.01 · 5.38 · [illegible] · 9.60 · 11.02 · 17.83 · 18.66
QUOTE TERRENO	1003.00 · 1002.80 · 1002.60 · 1002.40 · 1002.20 · 1002.00 · 1001.80 · 1001.60 · 1001.40 · 1001.20 · [illegible] · 1000.80 · 1000.80 · [illegible] · 1000.80
DIFFERENZE DI QUOTA	-0.20 · -0.20 · -0.20 · -0.20 · -0.20 · -0.20 · -0.20 · -0.20 · -0.20 · [illegible] · 0.00 · 0.00 · -0.09 · 0.00

SEZIONE 6

SCALA
altezza. 1: 100
lunghezza. 1: 100
Q= 999.00 m s.l.m.

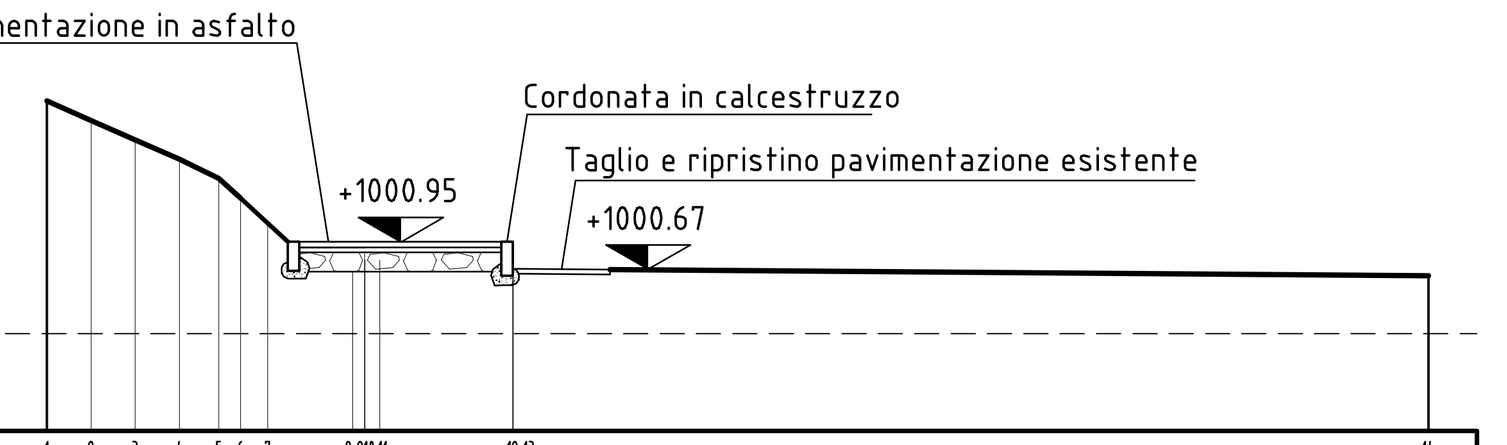

PUNTO	1 · 2 · 3 · 4 · 5 · 6 · 7 · 8 9 10 11 · 12 13 · 14
DISTANZE PARZIALI	0.46 · 0.46 · 0.46 · 0.41 · 0.22 · 0.28 · 0.88 · 1.37 · 9.44
DISTANZE PROGRESSIVE	0.00 · 0.46 · 0.91 · 1.37 · 1.77 · 2.00 · 2.28 · [illegible] · 4.80 4.81 · 14.25
QUOTE TERRENO	1002.40 · 1002.20 · 1002.00 · 1001.80 · 1001.60 · 1001.40 · 1001.20 · [illegible] · 1000.76 1000.67 · 1000.60
DIFFERENZE DI QUOTA	-0.20 · -0.20 · -0.20 · -0.20 · -0.20 · -0.20 · -0.20 · [illegible] · -0.06 -0.09 · -0.07

SEZIONI TIPO
SCALA 1: 10

Nuova pavimentazione in asfalto

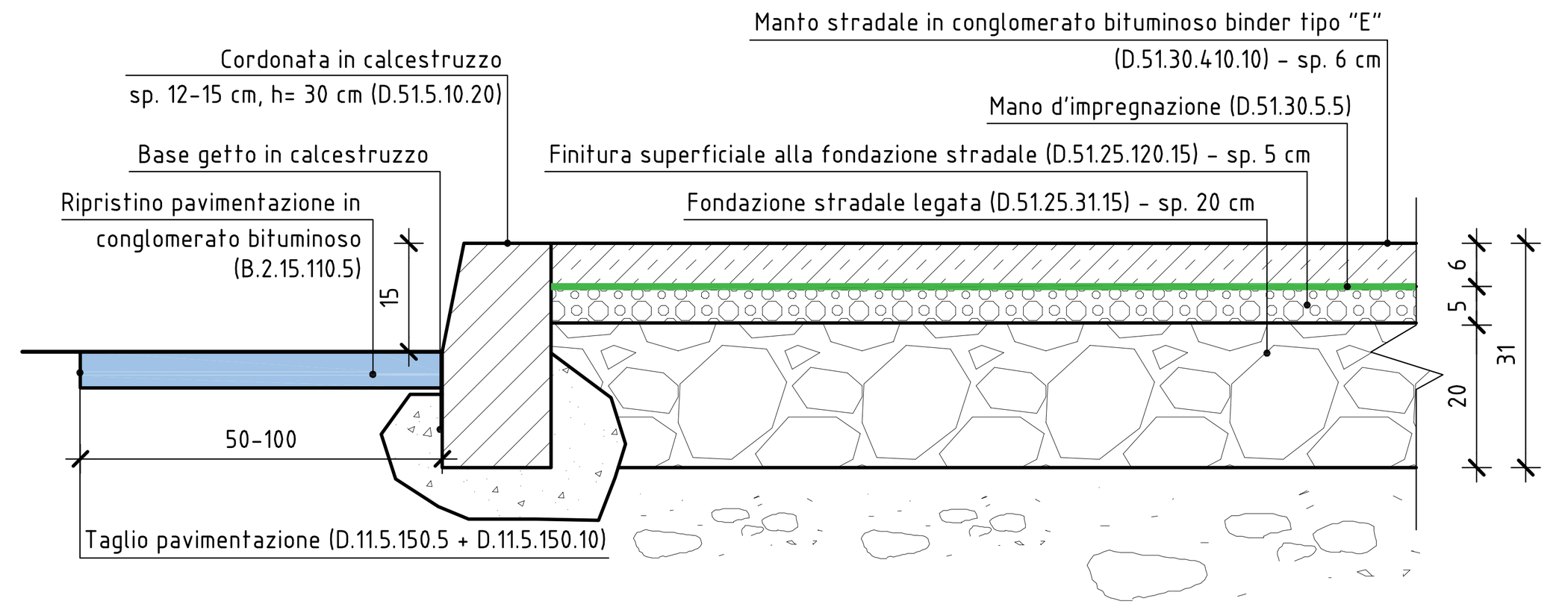
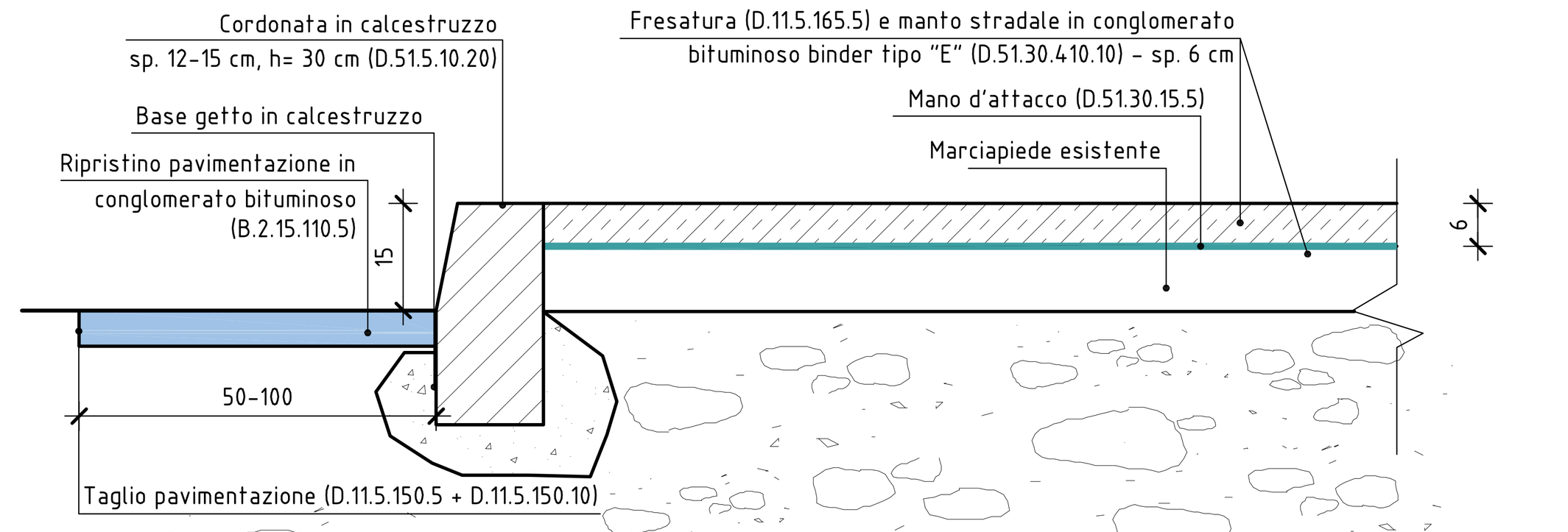
Pavimentazione in asfalto su esistente