c_l147-17/09/2025-0008362/A - Allegato Utente 27 (A27)

PROVINCIA AUTONOMA DI TRENTO

DIPARTIMENTO INFRASTRUTTURE E TRASPORTI
AGENZIA PROVINCIALE OPERE PUBBLICHE
SERVIZIO OPERE STRADALI E FERROVIARIE

OGGETTO: OPERA S-1119
Lavori concernenti l'intervento di sistemazione e adeguamento delle fermate TPL in Val di Fiemme
CUP: C25F25000080003

FASE PROGETTO: PROGETTO ESECUTIVO

CATEGORIA: 310 - STRADE

TITOLO TAVOLA: CAVALESE: STATO DI FINALE
PLANIMETRIA, SEZIONI E DETTAGLI

FASE PROGETTO :	TIPO ELAB. :	CATEGORIA :	PARTE D'OPERA :	N° PROGR.	REVISIONE :	SCALA :
E	T	310		30		1:1000 1:100 - 1:10

REDAZIONE :

DATA REDAZIONE : Aprile 2025

PROGETTAZIONE :
ORDINE DEGLI INGEGNERI DELLA PROVINCIA DI TRENTO
dott. ing. MARCO SONTACCHI
INTERNO ALBO DI TRENTO
ing. Marco Sontacchi

COORDINATORE SICUREZZA IN FASE DI PROGETTAZIONE:
ORDINE DEGLI INGEGNERI DELLA PROVINCIA DI TRENTO
dott. ing. MARCO SONTACCHI
INTERNO ALBO DI TRENTO
ing. Marco Sontacchi

Visto l IL SOSTITUTO DIRETTORE DELL'UFFICIO INFRASTRUTTURE FERROVIARIE
ing. Nicola Simoni

COLLABORATORE alla PROGETTAZIONE;
Ing. Davide Coelli
geom. Claudio Decarli

RILIEVI TOPOGRAFICI :
Geom. geom Forti saverio
Geom. geom. Luigi Rattin

Visto l IL DIRIGENTE:
Dott. Ing. Carlo Benigni

RELAZIONE GEOLOGICA
Dott. Riccardo Campana

NOME FILE :
PLOTTAGGIO :
N. P.A.T. :
COPIA N.

PLANIMETRIA
SCALA 1:100

zona rialzata di 15 cm rispetto a viabilità con nuova pavimentazione in asfalto

taglio e ripristino pavimentazione esistente in asfalto

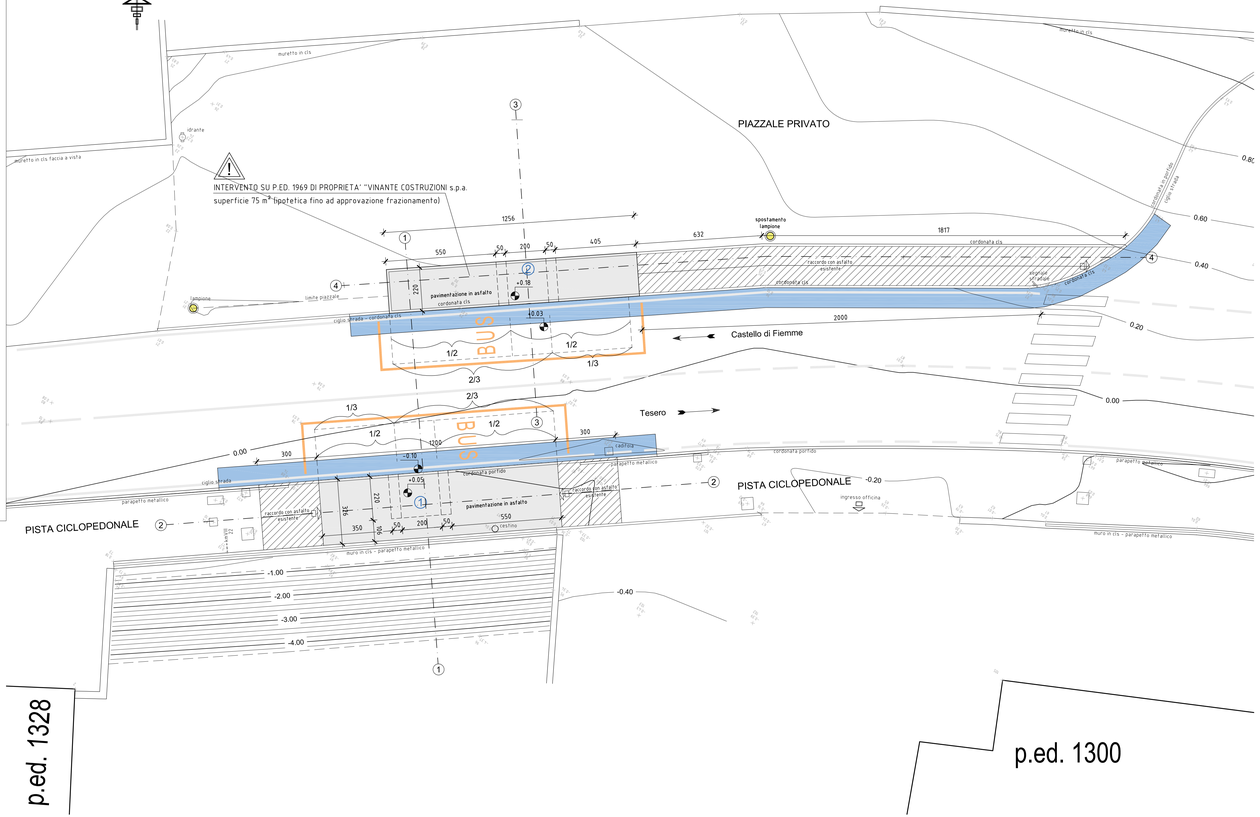

SEZIONI
SCALA 1:100

SEZIONE 1
SCALA
altezza: 1: 100
lunghezza: 1: 100

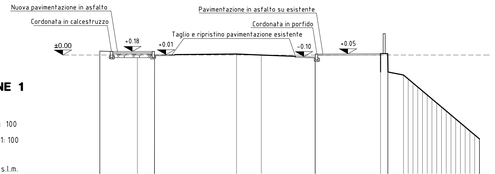

Q= -6.00 m s.l.m.

PUNTO	1	2	3	4	5	6	7	8	9	10	11	12	13	14	15	16	17	18	19	20	21	22	23	24	25	26	27	28	29	30	31	32	33	34	35	36	37	38
DISTANZE PARZIALI		1.00	1.00	2.76		1.45	1.01		0.76			1.36	1.42	1.00	1.00	1.00	1.00	1.00	1.00	1.00	1.00	1.00	1.00	1.00	1.00	1.00	1.00	1.00	1.00	1.00	1.00	1.00	1.00	1.00	1.00	1.00	1.00	1.00
DISTANZE PROGRESSIVE		1.00	2.00	4.76		6.21	7.22		8.00			9.36	10.78	11.78	12.78	13.78	14.78	15.78	16.78	17.78	18.78	19.78	20.78	21.78	22.78	23.78	24.78	25.78	26.78	27.78	28.78	29.78	30.78	31.78	32.78	33.78	34.78	35.78
QUOTE TERRENO		0.20	0.19	0.05		0.00	-0.01		-0.10			-0.17	-0.07	-0.05	-0.05	-0.05	-0.05	-0.05	-0.05	-0.05	-0.05	-0.05	-0.05	-0.05	-0.05	-0.05	-0.05	-0.05	-0.05	-0.05	-0.05	-0.05	-0.05	-0.05	-0.05	-0.05	-0.05	-0.05
DIFFERENZE DI QUOTA			0.00	-0.09		0.06	-0.01		-0.09			0.06	-0.09	0.02	0.00	0.00	0.00	0.00	0.00	0.00	0.00	0.00	0.00	0.00	0.00	0.00	0.00	0.00	0.00	0.00	0.00	0.00	0.00	0.00	0.00	0.00	0.00	0.00

SEZIONE 2
SCALA
altezza: 1: 100
lunghezza: 1: 100

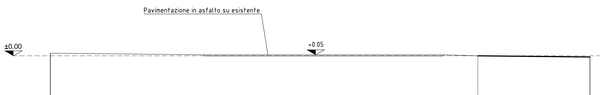

Q= -2.00 m s.l.m.

PUNTO	1	2	3
DISTANZE PARZIALI		20.0	14.0
DISTANZE PROGRESSIVE	0.00	20.0	37.0
QUOTE TERRENO	0.10	0.00	-0.05
DIFFERENZE DI QUOTA		-0.10	-0.05

SEZIONE 3
SCALA
altezza: 1: 100
lunghezza: 1: 100

Q= -1.00 m s.l.m.

PUNTO	1	2	3	4
DISTANZE PARZIALI		8.0	1.0	4.0
DISTANZE PROGRESSIVE	0.00	8.0	9.0	13.0
QUOTE TERRENO	0.10	0.15	0.00	0.10
DIFFERENZE DI QUOTA		0.05	-0.15	0.10

SEZIONE 4
SCALA
altezza: 1: 100
lunghezza: 1: 100

Q= -1.00 m s.l.m.

PUNTO	1	2	3	4	5	6	7
DISTANZE PARZIALI		7.2	8.2	7.3	4.9	8.4	4.2
DISTANZE PROGRESSIVE	0.00	7.2	15.4	22.8	27.7	36.1	40.3
QUOTE TERRENO	0.20	0.20	0.27	0.32	0.32	0.42	0.42
DIFFERENZE DI QUOTA		0.00	0.06	0.05	0.00	0.10	0.00

ESTRATTO DI MAPPA
scala 1:1000

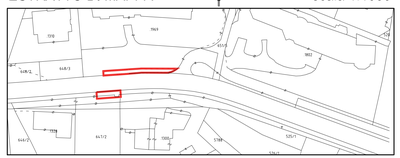

ESTRATTO DI P.R.G. VIGENTE
scala 1:1000

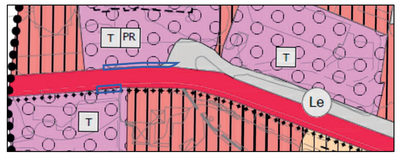

ESTRATTO DI P.R.G. ADOTTATO
scala 1:1000

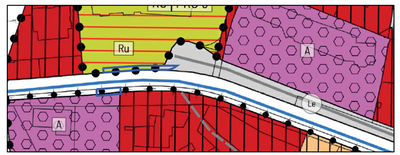

SEZIONI TIPO
SCALA 1: 10

Nuova pavimentazione in asfalto

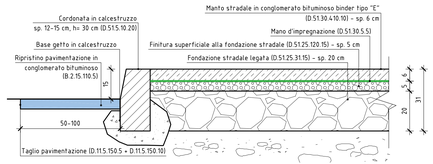
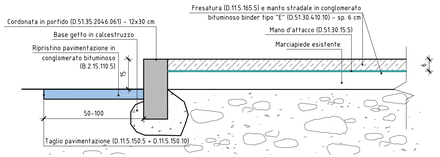
Pavimentazione in asfalto su esistente