c_L147-17/09/2025-0008362/A - Allegato Utente 29 (A29)

PROVINCIA AUTONOMA DI TRENTO

DIPARTIMENTO INFRASTRUTTURE E TRASPORTI
AGENZIA PROVINCIALE OPERE PUBBLICHE
SERVIZIO OPERE STRADALI E FERROVIARIE

OGGETTO: OPERA S-1119
Lavori concernenti l'intervento di sistemazione e adeguamento delle fermate TPL in Val di Fiemme
CUP: C25F25000080003

FASE PROGETTO: PROGETTO ESECUTIVO

CATEGORIA: 310 - STRADE

TITOLO TAVOLA: TESERO: STATO DI RAFFRONTO
PLANIMETRIA, SEZIONI E DETTAGLI

FASE PROGETTO	TIPO ELAB.	CATEGORIA	PARTE D'OPERA	N° PROGR.	REVISIONE	SCALA
E	T	310		40		1:1000 1:100 - 1:10

REDAZIONE: DATA REDAZIONE: Aprile 2025

PROGETTAZIONE:
ORDINE DEGLI INGEGNERI DELLA PROVINCIA DI TRENTO
Ingegneria Civile e Ambientale
Architettura
Pianificazione Territoriale
Settore Industriale
Dottore Agronomo e Forestale
Ing. Marco Sontacchi

COORDINATORE SICUREZZA IN FASE DI PROGETTAZIONE:
ORDINE DEGLI INGEGNERI DELLA PROVINCIA DI TRENTO
Ingegneria Civile e Ambientale
Architettura
Pianificazione Territoriale
Settore Industriale
Dottore Agronomo e Forestale
Ing. Marco Sontacchi

Visto il IL SOSTITUTO DIRETTORE DELL'UFFICIO INFRASTRUTTURE FERROVIARIE
Ing. Nicola Simoni

COLLABORATORE alla PROGETTAZIONE:
Ing. Davide Coelli
geom. Claudio Decarli

RILIEVI TOPOGRAFICI:
Geom. geom Forti saverio
Geom. geom. Luigi Rattin

Visto il IL DIRIGENTE:
Dott. Ing. Carlo Benigni

RELAZIONE GEOLOGICA
Dott. Riccardo Campana

NOME FILE: PLOTTAGGIO: N. P.A.T.: COPIA N.

PLANIMETRIA
SCALA 1:100
1

zona rialzata di 15 cm rispetto a viabilità con nuova pavimentazione in asfalto

taglio e ripristino pavimentazione esistente in asfalto

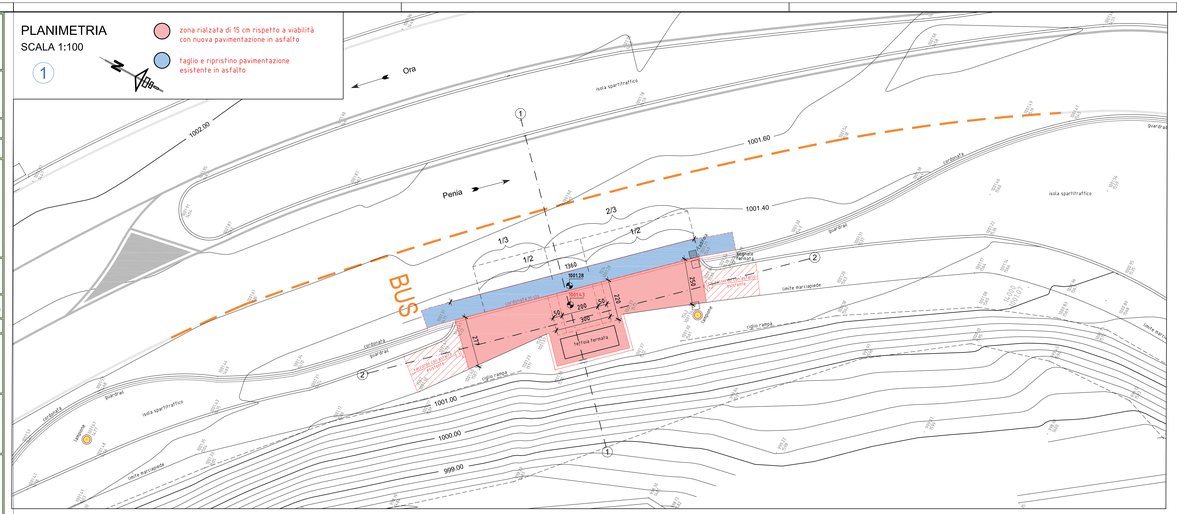

PLANIMETRIA
SCALA 1:100
2

zona rialzata di 15 cm rispetto a viabilità con nuova pavimentazione in asfalto

taglio e ripristino pavimentazione esistente in asfalto

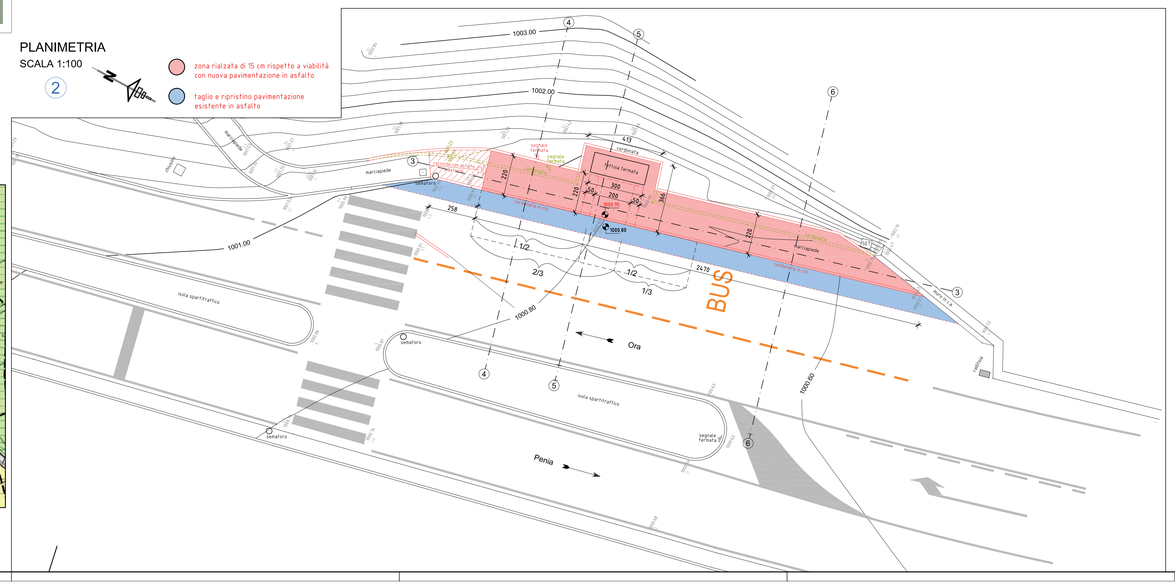

N

ESTRATTO DI MAPPA
scala 1:1000

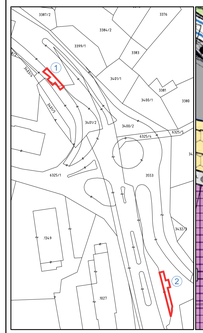

ESTRATTO DI P.R.G.
scala 1:1000

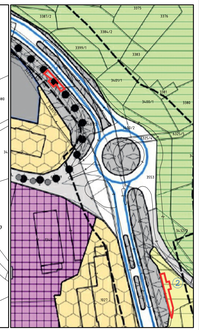

SEZIONI
SCALA 1:100

SEZIONE 1
SCALA
altezza: 1: 100
lunghezza: 1: 100
Q= 998.00 m s.l.m.

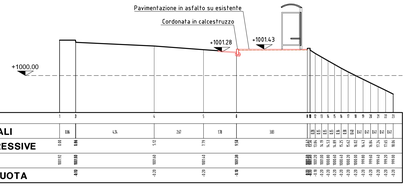

PUNTO	1	2	3	4	5	6	7	8	9	10	11	12	13	14	15	16	17	18	19	20
DISTANZE PARZIALI	0.86	0.86	4.26	3.67	1.19	3.00	0.50	0.50	0.50	0.50	0.50	0.50	0.50	0.50	0.50	0.50	0.50	0.50	0.50	0.50
DISTANZE PROGRESSIVE	0.00	0.86	5.12	8.79	9.98	12.98	13.48	13.98	14.48	14.98	15.48	15.98	16.48	16.98	17.48	17.98	18.48	18.98	19.48	19.98
QUOTE TERRENO	997.9	997.9	998.4	997.7	997.5	998.8	998.9	998.9	998.9	998.9	998.9	998.9	998.9	998.9	998.9	998.9	998.9	998.9	998.9	998.9
DIFFERENZE DI QUOTA	0.00	0.00	-0.29	-0.29	-0.18	-0.29	-0.29	-0.29	-0.29	-0.29	-0.29	-0.29	-0.29	-0.29	-0.29	-0.29	-0.29	-0.29	-0.29	-0.29

SEZIONE 2
SCALA
altezza: 1: 100
lunghezza: 1: 100
Q= 1000.00 m s.l.m.

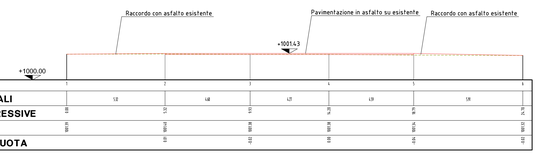

PUNTO	1	2	3	4	5	6
DISTANZE PARZIALI	0.00	1.12	4.48	4.73	4.39	1.18
DISTANZE PROGRESSIVE	0.00	1.12	5.60	10.33	14.72	15.90
QUOTE TERRENO	997.9	997.9	997.9	997.9	997.9	997.9
DIFFERENZE DI QUOTA	0.00		-0.43	-0.86	-0.86	-0.43

SEZIONE 3
SCALA
altezza: 1: 100
lunghezza: 1: 100
Q= 999.00 m s.l.m.



PUNTO	1	2	3	4	5	6	7	8
DISTANZE PARZIALI	3.06	6.72	6.72	6.72	6.72	0.68	1.19	
DISTANZE PROGRESSIVE	0.00	3.06	9.78	16.50	23.22	23.90	25.09	26.61
QUOTE TERRENO	999.00	999.00	999.00	999.00	999.00	999.00	999.00	999.00
DIFFERENZE DI QUOTA		-0.43	-0.86	-0.86	-0.86	-0.43	-0.43	-0.43

SEZIONE 4
SCALA
altezza: 1: 100
lunghezza: 1: 100
Q= 999.00 m s.l.m.

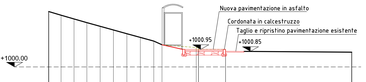

PUNTO	1	2	3	4	5	6	7	8	9	10	11	12	13	14	15	16
DISTANZE PARZIALI	0.57	0.78	0.61	0.72	0.72	0.72	0.72	0.72	0.72	0.72	0.72	0.86	5.64	0.57	4.68	
DISTANZE PROGRESSIVE	0.00	0.57	1.35	1.96	2.68	3.40	4.12	4.84	5.56	6.28	7.00	7.72	8.58	14.22	18.90	19.47
QUOTE TERRENO	999.00	999.00	999.00	999.00	999.00	999.00	999.00	999.00	999.00	999.00	999.00	999.00	999.00	999.00	999.00	999.00
DIFFERENZE DI QUOTA		-0.43	-0.86	-0.86	-0.86	-0.86	-0.86	-0.86	-0.86	-0.86	-0.86	-0.86	-0.86	-0.86	-0.86	-0.86

SEZIONE 5
SCALA
altezza: 1: 100
lunghezza: 1: 100
Q= 999.00 m s.l.m.

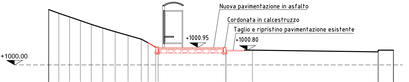

PUNTO	1	2	3	4	5	6	7	8	9	10	11	12	13	14	15	16	17	18
DISTANZE PARZIALI	0.72	0.86	0.86	0.72	0.61	0.57	0.78	0.72	0.72	0.72	0.72	0.72	0.72	5.67		5.12		4.68
DISTANZE PROGRESSIVE	0.00	0.72	1.58	2.44	3.17	3.78	4.35	5.13	5.85	6.57	7.29	8.01	8.73	14.40		19.52		24.20
QUOTE TERRENO	999.00	999.00	999.00	999.00	999.00	999.00	999.00	999.00	999.00	999.00	999.00	999.00	999.00	999.00		999.00		999.00
DIFFERENZE DI QUOTA	-0.43	-0.43	-0.43	-0.43	-0.43	-0.43	-0.43	-0.43	-0.43	-0.43	-0.43	-0.43	-0.43	-0.43		-0.43		-0.43

SEZIONE 6
SCALA
altezza: 1: 100
lunghezza: 1: 100
Q= 999.00 m s.l.m.

PUNTO	1	2	3	4	5	6	7	8	9	10	11	12	13	14
DISTANZE PARZIALI	0.86	0.86	0.86	0.72	0.72	0.72	0.86		1.37		5.64			
DISTANZE PROGRESSIVE	0.00	0.86	1.72	2.44	3.16	3.88	4.60		5.97		11.61			16.29
QUOTE TERRENO	999.00	999.00	999.00	999.00	999.00	999.00	999.00		999.00		999.00			999.00
DIFFERENZE DI QUOTA	-0.43	-0.43	-0.43	-0.43	-0.43	-0.43	-0.43		-0.43		-0.43			-0.43

SEZIONI TIPO
SCALA 1: 10

Nuova pavimentazione in asfalto

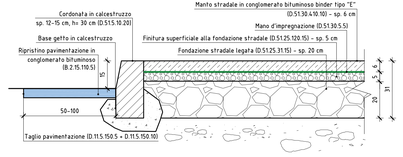
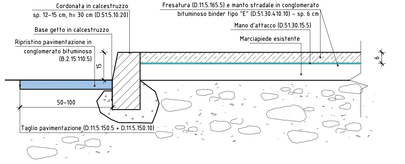
Pavimentazione in asfalto su esistente