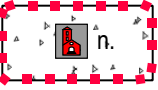
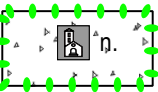


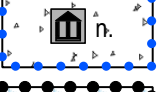

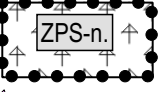
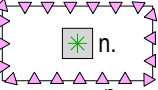


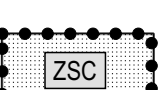


SISTEMA INSEDIATIVO, PRODUTTIVO ED INFRASTRUTTURALE

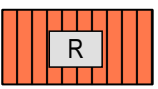
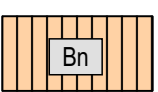
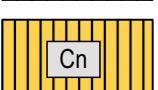

AREE DI PROTEZIONE CULTURALE ARCHEOLOGICO E NATURALISTICO

	Z301_P	Vincolo diretto manufatti e siti_poligonale
	Z302_P	Vincolo indiretto manufatti e siti
	Z318_N	Singolo elemento storico culturale - non vincolato
	Z320_N	Vincolo diretto manufatti e siti_puntuale
	Z303_P	Sito archeologico
	Z312_P	Area di protezione fluviale / ambito fluviale di interesse ecologico
	Z313_P	Zona a protezione speciale
	Z314_P	Bene ambientale
	Z317_P	Riserva locale
	Z321_N	Elementi geologici e geomorfologici : STR - area di interesse stratigrafico PAL - area di interesse paleontologico GR - grotta
	Z328_P	Zona speciale di conservazione





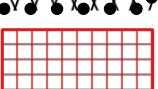
INSEDIAMENTI ED ELEMENTI STORICI

	A101_P	Insediamiento storico compatto
	A102_P	Insediamiento storico isolato
	A203_P	Restauro
	A204_P	Risanamento conservativo
	A205_P	Ristrutturazione edilizia
	A208_P	Demolizione
	A301_P	Patrimonio edilizio montano

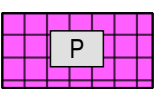
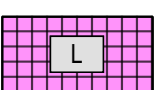
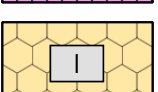

AREE PER INSEDIAMENTI RESIDENZIALI

	B102_P	Area residenziale esistente di ristrutturazione
	B103_P	Area residenziale di completamento
	C101_P	Area residenziale di nuova espansione
	H101_P	Verde privato

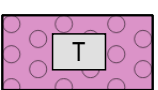

NORME ATTUATIVE SPECIFICHE E VARIANTI

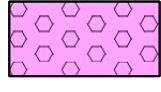
	Z601_N	Specifico riferimento normativo puntuale
	Z602_P	Specifico riferimento normativo poligonale
	Z603_P	Siti inquinati da bonificare
	Z604_P	Siti inquinati bonificati
	Z610_P	Aree inedificabili con vincolo decennale


AREE PRODUTTIVE DEL SETTORE SECONDARIO, COMMERCIALI E TERZIARIE


	D101_P	Area produttiva del settore secondario di livello provinciale
	D104_P	Area produttiva locale esistente
	D108_P	Area commerciale integrata
	D121_P	Area commerciale

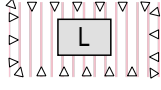
AREE PER ATTREZZATURE ED IMPIANTI TURISTICI

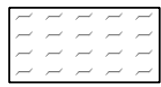
	D202_P	Area alberghiera tradizionale
	D204_P	Residenza turistico-alberghiera

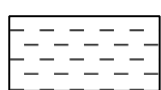
	D207_P	Attrezzatura turistico ricettiva
---	--------	----------------------------------

	D208_P	Area sciabile
---	--------	---------------






	Z901_P	Ulteriori specifiche per alcuni edifici in area sciabile: G - fabbricati gestione piste ed impianti M - fabbricati manutenzione piste ed impianti R - fabbricati ristoro sciatori S - fabbricati servizio sciatori
---	--------	--

	D209_P	Area sciabile locale
---	--------	----------------------

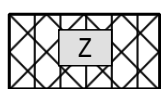
	D211_P	Pista da sci per discesa
---	--------	--------------------------

	D212_P	Pista da sci da fondo
---	--------	-----------------------

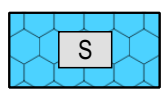
AREE DESTINATE AD ATTIVITA' AGRO-SILVO-PASTORALI

	E103_P	Area agricola del PUP
	E104_P	Area agricola di pregio del PUP
	E106_P	Area a bosco
	E107_P	Area a pascolo
	E108_P	Area a elevata integrità

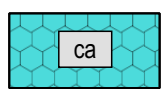

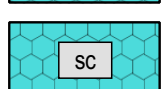

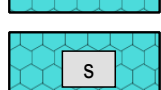






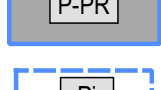
AREE PER AZIENDE AGRICOLA

	E203_P	Area per impianto agricolo zootecnico
---	--------	---------------------------------------

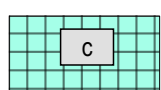
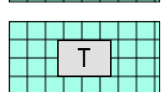
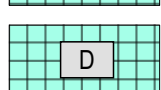
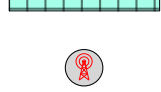
AREE PER ATTREZZATURE E SERVIZI PUBBLICI DI LIVELLO SOVRALocale

	F107_P	Area sportiva all'aperto
---	--------	--------------------------

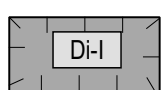

AREE PER ATTREZZATURE E SERVIZI PUBBLICI DI LIVELLO LOCALE

	F201_P	Area civile amministrativa
	F202_P	Area civile amministrativa di progetto
	F203_P	Area scolastica e culturale
	F205_P	Area religiosa
	F207_P	Area sportiva all'aperto
	F209_P	Area sportiva al coperto
	F213_P	Area assistenziale
	F301_P	Verde pubblico
	F303_P	Verde attrezzato/ verde di protezione
	F305_P	Parcheggio pubblico
	F306_P	Parcheggio pubblico di progetto
	F307_P	Parcheggio interrato






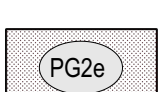
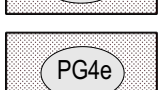
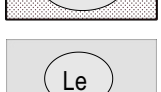
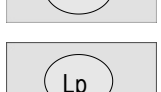





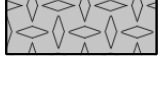
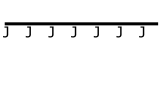
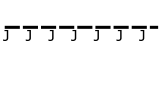
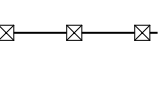


AREE PER SERVIZI

	F801_P	Aree per attrezzature cimiteriali
	F803_P	Infrastrutture tecnologiche e telecomunicazioni
	F805_P	Impianto di depurazione
	F808_N	Impianto per radiofrequenza


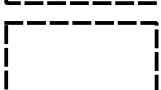
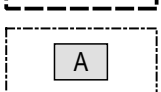
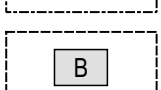
AREE PER IMPIANTI SMALTIMENTO RIFIUTI

	L101_P	Discarica di inerti
	L104_P	Centro raccolta materiali


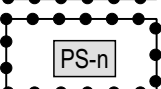
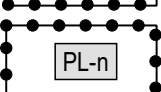
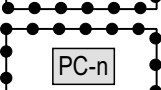
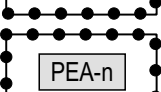
AREE PER LA MOBILITA'

	F406_L	Viabilità principale 2° categoria esistente
	F409_L	Viabilità principale 3° categoria esistente
	F412_L	Viabilità principale 4° categoria esistente
	F416_L	Viabilità locale in potenziamento
	F417_L	Viabilità locale di progetto
	F513_P	Viabilità principale esistente in galleria_2a categoria
	F513_P	Viabilità principale esistente in galleria_4a categoria
	F601_P	Viabilità locale esistente
	F602_P	Viabilità locale in potenziamento
	F603_P	Viabilità locale in progetto
	F418_L	Percorso pedonale esistente
	F420_L	Percorso ciclabile esistente
	F421_L	Percorso ciclabile di progetto
	Z902_L	Pista skiroll
	F439_P	Spazio a servizio della mobilità
	F441_L	Impianto a fune
	F443_L	Impianto a fune di progetto
	F444_L	Elettrodotto
	F449_N	Imbocco galleria dx
	F450_N	Imbocco galleria sx

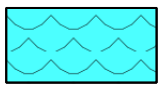
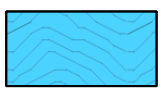


AREE DI RISPETTO

	G101_P	Fascia di rispetto cimiteriale
	G103_P	Fascia di rispetto stradale ferroviaria
	G109_P	Fascia di rispetto depuratori di tipo A
	G110_P	Fascia di rispetto depuratori di tipo B


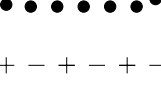
PIANI ATTUATIVI

	Z501_P	Piano attuativo ai fini generali
	Z502_P	Piano attuativo ai fini speciali
	Z504_P	Piano di lottizzazione
	Z509_P	Progetti convenzionati
	Z513_P	Piano per specifiche finalità - edilizia pubblica o agevolata - PEA

ELEMENTI NATURALI

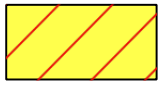
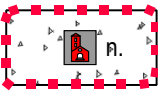
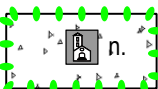


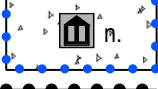

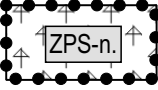
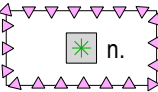


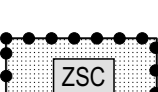
	Z101_P	Lago
	Z102_P	Corsi acqua poligonali
	Z104_L	Corsi acqua lineari
	Z106_L	Corsi acqua interrati

ELEMENTI CONVENZIONALI FISICI



	Z403_P	Perimetro confine comunale
	Z402_L	Confine provinciale

SISTEMA AMBIENTALE



AREE DI PROTEZIONE CULTURALE ARCHEOLOGICO E NATURALISTICO

	Z201_P	Area di tutela ambientale
	Z301_P	Vincolo diretto manufatti e siti_poligonale
	Z302_P	Vincolo indiretto manufatti e siti
	Z318_N	Singolo elemento storico culturale - non vincolato
	Z320_N	Vincolo diretto manufatti e siti_puntuale
	Z303_P	Sito archeologico
	Z312_P	Area di protezione fluviale / ambito fluviale di interesse ecologico
	Z313_P	Zona a protezione speciale
	Z314_P	Bene ambientale
	Z317_P	Riserva locale
	Z321_N	Elementi geologici e geomorfologici : STR - area di interesse stratigrafico PAL - area di interesse paleontologico GR - grotta
	Z328_P	Zona speciale di conservazione

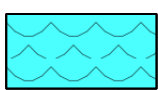



INSEDIAMENTI ED ELEMENTI STORICI

	A101_P	Insediamiento storico compatto
	A102_P	Insediamiento storico isolato


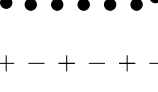
NORME ATTUATIVE SPECIFICHE E VARIANTI

	Z603_P	Siti inquinati da bonificare
	Z604_P	Siti inquinati bonificati

ELEMENTI NATURALI

	Z101_P	Lago
	Z102_P	Corsi acqua poligonali
	Z104_L	Corsi acqua lineari
	Z106_L	Corsi acqua interrati

ELEMENTI CONVENZIONALI FISICI

	Z403_P	Perimetro confine comunale
	Z402_L	Confine provinciale

PROVINCIA DI TRENTO

COMUNE DI TESERO



PRG

PIANO REGOLATORE GENERALE

VARIANTE 2024

Art. 39 comma 2 della LP 15/2015

PRIMA ADOZIONE:
Delibera Consiglio Comunale n. _____ di data ____ / ____ / ____

PARERE SERVIZIO URBANISTICA E TUTELA DEL PAESAGGIO:
Prat.n. _____ di data ____ / ____ / ____

ADOZIONE DEFINITIVA
Delibera Consiglio Comunale n. _____ di data ____ / ____ / ____

LEGENDA SISTEMA INSEDIATIVO ED AMBIENTALE

TAVOLA LEG	SCALA	DATA
----------------------	-------	------

PROGETTISTA
arch. Andrea Miniucchi
Via Persici, 8 - 38068 Rovereto (TN)
tel 339/1949525
e-mail: andreaminiucchi@libero.it

ORDINE DEGLI ARCHITETTI DELLA PROV. DI TRENTO
Dott. Arch. ANDREA MINIUCCHI
ISCRIZIONE ALBO N° 919

Elaborazione cartografica a cura di:
arch Roberta Meneghelli
e-mail: roberta.meneghelli@yahoo.it

Software utilizzato:
QGIS
Free and Open Source Geographic Information System